



Rhaglen Gyflawn



CYNGOR SIR
YNYS MÔN
ISLE OF ANGLESEY
COUNTY COUNCIL

Gwasanaeth Democraidd
Swyddfa'r Cyngor
CAERNARFON
Gwynedd
LL55 1SH

Cyfarfod

PWYLLGOR POLISI CYNLLUNIO AR Y CYD

Dyddiad ac Amser

10.00 y.b., DYDD GWENER, 12FED MAWRTH, 2021

***Bydd cyfarfod o'r Panel Cynllun Datblygu ar y Cyd yn dilyn y cyfarfod yma**

Lleoliad

Cyfarfod Rhithiol

Pwynt Cyswllt

Rebeca Jones

01286 679890

polisicynllunio@gwynedd.llyw.cymru

(Dosbarthwyd Dydd Iau, 4 Mawrth 2021)

PWYLLGOR POLISI CYNLLUNIO AR Y CYD

AELODAETH

GWYNEDD

Y Cynghorwyr

**Anne Lloyd Jones,
Berwyn Parry Jones,
Gareth Griffith,
Gareth A Roberts,
John Pughe Roberts,
Paul Rowlinson,
Owain Williams**

Ynys Môn

Y Cynghorwyr

**Richard Dew,
John Griffith,
Kenneth P Hughes,
Aled Morris Jones,
Richard O. Jones,
Nicola Roberts,
Robin Williams**

RHAGLEN

1. YMDDIHEURIADAU

I dderbyn unrhyw ymddiheuriadau am absenoldeb

2. DATGAN BUDDIANT PERSONOL

I dderbyn unrhyw ddatganiad o fuddiant personol

3. MATERION BRYN

Nodi unrhyw eitemau sy'n fater brys ym marn y cadeirydd fel y gellir eu hystyried.

4. COFNODION

4 - 5

Bydd y Cadeirydd yn cynnig y dylid llofnodi cofnodion cyfarfod o'r pwyllgor hwn a gynhaliwyd 29 Ionawr 2021 fel rhai cywir

5. CANLLAW CYNLLUNIO ATODOL (CCA) I'W MABWYSIADU: 6 - 92 CYFLEUSTERAU A LLETY I DWRISTIAID

I ystyried a chymeradwyo'r ymatebion arfaethedig i sylwadau am y Canllawiau Cynllunio Atodol Cyfleusterau a llety i dwristiaid a mabwysiadu'r Canllaw.

Eitem 4



CYNLLUN DATBLYGU LLEOL AR Y CYD

Pwyllgor Polisi Cynllunio ar y Cyd

10:00 yb 29 Ionawr 2021

Cyfarfod rhithiol

Presennol:

Cyngor Sir Ynys Môn

Cyng. Richard Dew
Cyng. John Griffith
Cyng. Kenneth P Hughes
Cyng. Robin Williams

Cyngor Gwynedd

Cyng. Anne Lloyd Jones
Cyng. Gareth Roberts
Cyng. Gareth Griffith
Cyng. Paul Rowlinson
Cyng. Owain Williams
Cyng. John Pughe Roberts

Swyddogion:

Gareth Jones	Pennaeth Adran Cynorthwyol - Amgylchedd (CG)
Dewi Francis Jones	Prif Swyddog Cynllunio 9CSYM)
Rebeca Jones	Rheolwr Polisi Cynllunio (GPCC)
Heledd Jones	Arweinydd Tîm – (GPCC)
Robyn Jones	Rheolwr Gwasanaethau Cyfreithiol (CSYM)

Ymddiheuriadau:

Cyng. Gareth A Roberts (CG)
Cyng. Robin Williams (YM)

1. YMDDIHEURIADAU

Ymddiheuriadau fel y nodwyd uchod

2. DATGAN BUDDIANT PERSONOL

Ni dderbyniwyd unrhyw ddatganiad o fuddiant personol

3. MATERION BRYD

Ni dderbyniwyd unrhyw faterion bryd.

4. COFNODION

Derbyniwyd cofnodion y Pwyllgor a gynhaliwyd ar 4 Medi 2020 fel rhai cywir.

5. CANLLAW CYNLLUNIO ATODOL (CCA) NEWID DEFNYDD CYFLEUSTERAU A GWASANAETHAU CYMUNEDOL, SAFLEOEDD CYFLOGAETH AC UNEDAU MANWERTHU

Cafwyd cyflwyniad gan Heledd Jones yn gosod allan taith y CCA hyd yma. Nodwyd fod y cyfod ymgynghori cyhoeddus wedi cymryd lle rhwng Hydref a Thachwedd 2020.

Yn ystod y cyfnod ymgynghori cyhoeddus, derbyniwyd 10 sylw unigol (rhain i'w gweld yn atodiad 1 o'r adroddiad). Nodwyd fod yna gopi cyflawn o'r Canllaw wedi ei gynnwys yn Atodiad 2, sydd wedi ymgorffori rhai o'r newidiadau a awgrymwyd yn dilyn yr ymgynghoriad cyhoeddus.

Materion a godwyd:

- Yn dilyn Covid a Brexit, siopau yn cau, ddim rhai newydd yn agor nodir ei fod yn bwysig bod yn hyblyg efo busnesau bach at y dyfodol. Posibilrwydd o broblemau mawr yn dilyn Brexit
- Hapus efo'r CCCA ond nodi fod llawer o siopau yn cau, felly mi fydd angen meddwl am hyn at y dyfodol.

Ymateb:

- Nodwyd y sylwadau.

Penderfyniad –

Cymeradwyo'r ymateb arfaethedig i'r sylwadau am y Canllaw Cynllunio Atodol a mabwysiadu'r Canllaw Newid Defnydd Cyfleusterau a Gwasanaethau Cymunedol, Safleoedd Cyflogaeth ac Unedau Manwerthu

Diwedd

Eitem 5

EITEM 5

CYFARFOD	Pwyllgor Polisi Cynllunio ar y Cyd
DYDDIAD	12 Mawrth 2021
ENW	Canllawiau Cynllunio Atodol: Cyfleusterau a llety i dwristiaid.
PWRPAS	Ystyried a chymeradwyo'r ymatebion arfaethedig i sylwadau am y Canllawiau Cynllunio Atodol Cyfleusterau a llety i dwristiaid a mabwysiadu'r Canllaw.
ARGYMHELLIAD	Gofynnir i'r Pwyllgor- (i) Gymeradwyo'r ymateb arfaethedig i'r sylwadau am y Canllaw Cynllunio Atodol: Cyfleusterau a llety i dwristiaid (ii) Mabwysiadu'r CCA: Cyfleusterau a llety i dwristiaid gan ddisodli'r CCA perthnasol blaenorol (Llety gwyliau (CG) a Llety gwyliau (CSYM)) (iii) Rhoi'r hawl i Swyddogion wneud man ddiwygiadau golygyddol i'r ddogfen cyn ei gyhoeddi yn ôl yr angen.
AWDUR	Heledd Jones, Arweinydd Tîm, Gwasanaeth Polisi Cynllunio ar y Cyd Gwynedd ac Ynys Môn

1. Cyflwyniad

1.1 Mae'r Awdurdodau Cynllunio wedi ymrwymo i baratoi ystod o Ganllawiau Cynllunio Atodol i gefnogi'r Cynllun Datblygu Lleol ar y Cyd. Mae'r adroddiad yma yn cyflwyno:

- i. Adroddiad Ymgynghori a Chofrestr ynglŷn â'r Canllaw Cynllunio Atodol: Cyfleusterau a llety i dwristiaid (Atodiad 1).
- ii. Chopi o'r drafft terfynol o'r Canllaw Cynllunio Cyfleusterau a llety i dwristiaid (Atodiad 2).

2. Yr ymgynghoriad cyhoeddus a'r Canllawiau drafft terfynol

2.1 Yn ystod y broses o baratoi'r Canllaw dan sylw, mae'r Panel Cynllun Datblygu ar y Cyd wedi bod yn rhan o graffu ei gynnwys. Yn dilyn derbyn ystyriaeth gan y Panel Cynllun Datblygu Lleol ar y Cyd fe dderbyniwyd y Canllaw sêl bendith gan y Pwyllgor Polisi Cynllunio ar y Cyd i'w ryddhau ar gyfer cyfnod ymgynghori cyhoeddus (gwanwyn/haf 2018). Yn dilyn y cyfnod ymgynghori cyhoeddus gwreiddiol ac yn sgil y sylwadau a dderbyniwyd, ystyriwyd yn briodol cynnal diwygiadau pellach i'r Canllaw mewn perthynas â dau fater penodol sef:-

1. Sut i ddiffinio gormodedd o lety hunanwasanaeth, a;
2. Sut i ddelio gyda cheisiadau am newid defnydd a cholli gwestai.

- 2.2 Gan fydd y CCA yn ystyriaeth cynllunio berthnasol ar ôl ei fabwysiadu, ystyriwyd y Cyngorau ei fod yn bwysig i rhan-ddeiliaid gael dweud eu dweud ar y newidiadau arwyddocaol hyn. Felly gymeradwyodd rhyddhau'r ddogfen ymgynghori bellach ar gyfer ymgynghoriad cyhoeddus yn cyfarfod o'r Pwyllgor Polisi Cynllunio ar y Cyd ar 26 Hydref 2018.
- 2.3 Yn ystod cyfarfod o'r Panel Cynllun Datblygu Lleol ar y Cyd a gynhaliwyd ar 22 Mawrth, 2019 fe gyflwynwyd yr Adroddiad Ymgynghori a oedd yn dilyn yr ymgynghoriad pellach hwn, gan nodi na fyddai angen gwneud unrhyw ddiwygiad pellach i'r Canllaw yn sgil y sylwadau a dderbyniwyd yn ystod y cyfnod ymgynghori pellach ac yn gofyn am yr hawl i gyflwyno'r Canllaw i gyfarfod o'r Pwyllgor Polisi Cynllunio ar y Cyd ar gyfer ei fabwysiadu.
- 2.4 Yn dilyn cyfarfod o'r Panel Polisi Cynllunio ar y Cyd (Mawrth, 2019) fe gyflwynwyd y Canllaw i Bwyllgor Craffu Cymunedau Cyngor Gwynedd ar 4 Ebrill, 2019. Yn sgil y drafodaeth a gafwyd yn ystod y cyfarfod yma ystyriwyd yn briodol gwneud man ddiwygiad i eiriad y Canllaw. Ymhellach yn sgil derbyn dyfarniadau apeliadau yn gysylltiedig â asesu 'gorddarpariaeth' o lety gwyliau, amlygwyd yr angen i wneud diwygiad pellach i'r Canllaw.
- 2.5 Oherwydd yr amgylchiadau yn gysylltiedig â pharatoi'r Canllaw, nid yw'r Pwyllgor Polisi Cynllunio ar y Cyd wedi cael cyfle i gymeradwyo'r ymateb arfaethedig i'r ail gyfnod ymgynghori. Mae'r tabl o ymateb y Cyngor i'r ail gyfnod ymgynghori wedi ei gynnwys yn Atodiad 1 (gweler atodiad 2 o'r ddogfen).
- 2.5 Cymeradwywyd fersiwn ddrafft o'r CCA diwygiedig ar gyfer ymgynghoriad cyhoeddus gan y Pwyllgor Polisi Cynllunio ar y Cyd ar 4 Medi, 2020. Paratowyd y drafft hwn mewn ymgynghoriad â swyddogion perthnasol o'r ddau Awdurdod. Cyn hyn, cafodd y CCA ei adolygu gan y Panel Cynllun Datblygu Lleol ar y Cyd ar 24 Ionawr, 2020.
- 2.6 Roedd y CCA yn destun ymgynghoriad cyhoeddus rhwng 16eg o Hydref hyd at 27ain o Dachwedd, 2020.
- 2.7 Nodir fod y prif ddiwygiad i'r Canllaw a arweiniodd at y trydydd cyfnod ymgynghori yn ymwneud a chynnal diwygiad pellach i'r diffiniad yn gysylltiedig â'r orddarpariaeth o lety gwyliau. Bellach mae'r diffiniad (gweler adran 4.6 o'r Canllaw yn Atodiad 2) yn cynnwys trothwy penodol o ran pryd ystyrir fo yno orddarpariaeth o lety gwyliau hunan arlwyo o fewn ardal benodol. Yn unol â'r arweiniad diwygiedig o fewn y Canllaw, ni ellir rhoi ystyriaeth ffafriol i geisiadau ar gyfer llety gwyliau hunan arlwyo pan fo'r gyfradd gyfunol bresennol o lety gwyliau hunan arlwyo ynghyd a ail-gartrefi eisoes wedi cyrraedd trothwy o 15% o'r holl stoc dai. Ystyrir fod gosod trothwy diffiniadol yn ei wneud yn haws i Swyddogion asesu 'gorddarpariaeth' yng nghyswllt y gofyn hynny sydd wedi ei nodi ym Mholisi TWR 2 o'r CDLI ar y Cyd.

3. Pwyllgor Sgriwtini Partneriaeth ac Adfywio a Phwyllgor Craffu Cymunedau Cyngor Sir Ynys Môn

- 3.1 Ar gais y Pwyllgor Craffu Cymunedau (Cyngor Gwynedd) mae'r Canllaw wedi cael ei gyflwyno i'r Pwyllgor i'w graffu. Yn wreiddiol fe adroddwyd i'r Pwyllgor Craffu yn ystod Ebrill 2019 yn dilyn yr ail gyfnod ymgynghori ac yna fe adroddwyd ar y Canllaw iddynt ar 25 Chwefror, 2021. Oherwydd y drefn o adrodd ar y Canllaw yng Ngwynedd, fe ddilynwyd yr arfer da hwn drwy hefyd adrodd ar ei gynnwys i Bwyllgor Sgriwtini Partneriaeth ac Adfywio Cyngor Sir Ynys Môn.

- 3.2 Pwrpas y broses hon oedd codi ymwybyddiaeth aelodau Pwyllgor Sgriwtini a Phwyllgor Craffu o ddatblygiad y Canllaw Cynllunio Atodol: 'Cyfleusterau a llety i dwristiaid' a sicrhau fod y canllaw ynghyd â'r Adroddiad Ymgynghori perthnasol yn cael ei graffu.
- 3.3 Nodwyd y materion canlynol yn ystod y cyfarfod o'r Pwyllgor Sgriwtini Partneriaeth ac Adfywio (CSYM):-
- Gallu'r trothwy a osodir yn y Canllaw i gael rheolaeth dros y ddarpariaeth o lety gwyliau mewn ardaloedd arfordirol.
 - Pryder ynglŷn â'r diffyg ymatebion i'r cyfnod ymgynghori, yn enwedig o ystyried y maes yr oedd yn ymwneud ag ef.
 - Pryder cyffredinol ynglŷn â'r cam ddefnydd o garej/tai ar gyfer defnydd llety gwyliau.
 - Cwestiynu pwrpas a statws Canllawiau Cynllunio Atodol yn gyffredinol
- 3.4 Nodwyd y materion canlynol gan y Pwyllgor Craffu Cymunedau:-
- Pryder ynglŷn â'r ymdriniaeth polisi cynllunio o fewn y Cynllun Datblygu Lleol ar y Cyd mewn perthynas â safleoedd carafanau teithiol a sefydlog.
- 3.5 Nodir fod y ddau bwyllgor wedi cymeradwyo'r adroddiad a gyflwynwyd iddynt.

4. Asesiad Cynaliadwyedd ac Asesiad Rheoliadau Cynefinoedd

- 4.1 Cynhaliwyd asesiad sgrinio i benderfynu ai peidio os dylai'r Canllaw hyn fod yn destun Asesiad Amgylcheddol Strategol (AAS) yn unol â Chyfarwyddeb Ewropeaidd 2001/42/EC ac Asesiad Amgylcheddol o Gynlluniau a Rhaglenni Rheoliadau 2004 cysylltiedig. Mae Asesiad Rheoliadau Cynefinoedd (ARHC) o gynlluniau a rhaglenni a allai effeithio ar safleoedd o bwysigrwydd rhyngwladol yn un o ofynion y Gyfarwyddeb Cynefinoedd (92/42/EEC). Felly, cafodd y Canllaw ei hasesu i benderfynu a oedd asesiad priodol llawn yn ofynnol o dan y Rheoliadau Cynefinoedd.
- 4.2 Mae'r Rheoliadau yn nodi'r broses i Awdurdodau ymgymryd â barn sgrinio. Oherwydd bod y Canllawiau yn cefnogi polisiâu a fuodd yn destun AAS, y casgliad oedd nad oedd angen i'r Canllawiau fod yn destun AAS. Fe gafodd polisiâu'r Cynllun eu hasesu o dan y Rheoliadau Cynefinoedd ac fe ddaethpwyd i'r casgliad nad oedd angen Asesiad Priodol o'r Cynllun. Oherwydd bod y Canllawiau yn cefnogi rhai o'r polisiâu hynny, fe ddaeth yr asesiad sgrinio a gyfeirir ato ym mharagraff 3.1 uchod i gasgliad nad oedd angen Asesiad Priodol o'r Canllaw hyn.
- 4.3 Yn unol â'r prosesau ar gyfer y Rheoliadau a enwir uchod, cafodd yr asesiad sgrinio eu gyrru i Gyfoeth Naturiol Cymru a CADW, sef y cyrff statudol amgylcheddol penodol. 'Roedd rhaid i'r cyrff yma fynegi eu barn o fewn cyfnod 5 wythnos.
- 4.4 Mae'r broses hwn wedi arwain at benderfyniad bod asesiad sgrinio'r Cynghorau yn gywir, ac, felly, nid oes angen AAS ac Asesiad Priodol o'r Canllaw. Caiff Datganiad Sgrinio eu cyhoeddi yn unol â hynny.

5. Arweiniad Polisi Cynllunio Cenedlaethol

- 5.1 Ar 24ain o Chwefror 2021 fe gyhoeddwyd fersiwn diwygiedig o Bolisi Cynllunio Cymru, sef Argraffiad 11. Nid yw'r arweiniad Polisi Cynllunio Cenedlaethol mewn perthynas â thwristiaeth wedi newid o fewn y fersiwn diwygiedig o Bolisi Cynllunio Cymru, fodd bynnag nodir fod y Canllaw wedi ei

ddiwygio er mwyn sicrhau fod cyfeiriadau cywir yn cael ei wneud i rannau o'r arweiniad Polisi Cynllunio Cenedlaethol cyfredol fel bo'n berthnasol.

- 5.2 Ymhellach, ar yr un diwrnod fe gyhoeddwyd 'Cymru'r Dyfodol: Y Cynllun Cenedlaethol 2040'. Mae yna baragraff wedi ei ychwanegu i'r Canllaw (para 2.1) sydd yn cyfeirio ar y Cynllun Cenedlaethol yng nghyd-destun yr arweiniad a rhoddir mewn perthynas â thwristiaeth.

6. Camau nesaf

- 6.1 Ar ôl i'r Canllaw gael ei fabwysiadu fe fydd yn ystyriaeth cynllunio berthnasol.
- 6.2 Bydd copi o'r Canllaw terfynol ar gael i'w gweld ar wefannau'r ddau Gyngor a chopi caled i'w weld yn swyddfeydd y ddau Wasanaeth Cynllunio a swyddfa'r Gwasanaeth Polisi Cynllunio ar y Cyd pam fydd cyfyngiadau yn caniatáu.
- 6.3 Bydd copi o'r Adroddiad Ymgynghori Cyhoeddus ar gael i'w weld ar wefannau'r ddau Gyngor a chopi caled i'w weld yn swyddfeydd y ddau Wasanaeth Cynllunio a swyddfa'r Gwasanaeth Polisi Cynllunio ar y Cyd pam fydd cyfyngiadau yn caniatáu.
- 6.4 Bydd copi o'r Datganiad Sgrinio'r Asesiad Cynaliadwyedd a'r Asesiad Rheoliadau Cynefinoedd i'w weld ar wefannau'r ddau Gyngor a chopi caled i'w weld yn swyddfeydd y ddau Wasanaeth Cynllunio a swyddfa'r gwasanaeth Polisi Cynllunio ar y Cyd pam fydd cyfyngiadau yn caniatáu.
- 6.5 Byddwn yn rhoi gwybod i bawb wnaeth gyfrannu i'r ymgynghoriad cyhoeddus am y penderfyniad i fabwysiadu'r Canllawiau hyn.

7. Argymhelliad

- 7.1 Gofynnir i'r Pwyllgor-

- (iv) Gymeradwyo'r ymateb arfaethedig i'r sylwadau am y Canllaw Cynllunio Atodol: Cyfleusterau a llety i dwristiaid
- (v) Mabwysiadu'r CCA: Cyfleusterau a llety i dwristiaid gan ddisodli'r CCA perthnasol blaenorol (Llety gwyliau (CG) a Llety gwyliau (CSYM))
- (vi) Rhoi'r hawl i Swyddogion wneud man ddiwygiadau golygyddol i'r ddogfen cyn ei gyhoeddi yn ôl yr angen.

ATODIADAU:

Atodiad 1: Adroddiad Ymgynghori Cyhoeddus am y Canllaw Cynllunio Atodol: Newid defnydd cyfleusterau a gwasanaethau cymunedol, safleoedd cyflogaeth ac unedau manwerthu

Atodiad 2: Canllaw Cynllunio Atodol: Newid defnydd cyfleusterau a gwasanaethau cymunedol, safleoedd cyflogaeth ac unedau manwerthu

CANLLAW CYNLLUNIO ATODOL
CYFLEUSTERAU A LLETY I DWRISTIAID

ADRODDIAD YMGYNGHORI AC
ARGYMHELLION SWYDDOGION AR Y
DDOGFEN YMGYNGHORI'N BELLACH



MAWRTH 2021

Cynnwys

1.0	CEFNDIR	4
	Pwrpas Canllaw Cynllunio Atodol (CCA)	4
	Y Cyd-destun Polisi.....	4
	Yr angen am Ganllawiau Cynllunio Atodol	4
	Statws y Canllawiau Cynllunio Atodol	4
2.0	CANLLAW CYNLLUNIO ATODOL: CYFLEUSTERAU A LLETY I DWRISTIAID	5
	Ymgynghoriadau Cyhoeddus	5
	ATODIAD 1 – CRYNODEB O'R SYLWADAU A DDERBYNIWYD AC ARGYMHELLION GAN SWYDDOGION (CYFNOD YMGYNGHORI TACHWEDD/RHAGFYR 2018)	7
	ATODIAD 2 – CRYNODEB O'R SYLWADAU A DDERBYNIWYD AC ARGYMHELLION GAN SWYDDOGION (CYFNOD YMGYNGHORI HYDREF/TACHWEDD 2020)	7

1.0 CEFNDIR

Pwrpas Canllaw Cynllunio Atodol (CCA)

1.1 Pwrpas y Canllawiau hyn yw:

- Cynorthwyo ymgeiswyr am ganiatâd cynllunio a'u hasiantau i baratoi ceisiadau cynllunio a'u harwain mewn trafodaethau â swyddogion cyn cyflwyno ceisiadau cynllunio,
- cynorthwyo swyddogion i asesu ceisiadau cynllunio, a swyddogion a chynghorwyr i wneud penderfyniadau ynghylch ceisiadau cynllunio, a
- chynorthwyo Arolygwyr Cynllunio i wneud penderfyniadau ar apelïadau.

1.2 Y nod gyffredinol yw gwella ansawdd datblygiadau newydd a hwyluso ffordd gyson a thryloyw o wneud penderfyniadau sydd yn cyd-fynd gyda pholisïau perthnasol y Cynllun Datblygu Lleol.

Y Cyd-destun Polisi

Y Cynllun Datblygu Lleol

1.3 Dan ddeddfwriaeth gynllunio, mae'r polisïau cynllunio ar gyfer pob ardal wedi'u cynnwys yn y 'cynllun datblygu'. Mabwysiadwyd Cynllun Datblygu Lleol ar y Cyd Gwynedd a Môn ar 31 Gorffennaf 2017. Mae'n ymwneud ag ardal Awdurdod Cynllunio Gwynedd a Môn.

1.4 Mae'r Cynllun yn darparu polisïau amrywiol ynghyd â dyraniadau ar gyfer y prif ddefnyddiau tir, megis tai, cyflogaeth a manwerthu; bydd yn cynorthwyo i siapio dyfodol ardal y Cynllun yn ffisegol ac yn amgylcheddol, a bydd hefyd yn dylanwadu arno yn economaidd, yn gymdeithasol ac yn ddiwylliannol. Felly, mae'r Cynllun yn:

- galluogi i'r Awdurdodau Cynllunio Lleol wneud penderfyniadau rhesymegol a chyson ar geisiadau cynllunio drwy ddarparu fframwaith polisi sy'n gyson â pholisi cenedlaethol; ac
- arwain datblygiadau i ardaloedd addas yn ystod y cyfnod hyd at 2026.

Yr angen am Ganllawiau Cynllunio Atodol

1.5 Er bod y Cynllun yn cynnwys polisïau sy'n galluogi'r Awdurdod Cynllunio Lleol i wneud penderfyniadau cyson a thryloyw ar geisiadau datblygu, ni all ddarparu'r holl gyngor manwl sydd ei angen ar swyddogion a darpar-ymgeiswyr i lywio cynigion yn lleol. Er mwyn darparu'r cyngor manwl hwn, mae'r Cynghorau'n darparu amrediad o Ganllawiau Cynllunio Atodol i gefnogi'r Cynllun fydd yn darparu canllawiau mwy manwl ar amrediad o bynciau a materion i gynorthwyo i ddadansoddi neu weithredu polisïau a chynigion y Polisi.

Statws y Canllawiau Cynllunio Atodol

- 1.6 Mae'r Canllawiau Cynllunio Atodol (CCA) yn ystyriaethau cynllunio perthnasol yn ystod y broses o asesu a gwneud penderfyniadau ar geisiadau cynllunio. Bydd Llywodraeth Cymru a'r Arolygiaeth Gynllunio yn rhoi pwysau sylweddol ar ganllawiau cynllunio atodol sy'n deillio o gynllun datblygu ac sy'n gyson ag ef. Nid yw'r CCA yn cyflwyno unrhyw bolisiau cynllunio newydd ac ni allant newid polisiau'r Cynllun.
- 1.7 Ar ôl ei fabwysiadu dylid rhoi pwys sylweddol i'r ddogfen hon fel ystyriaeth gynllunio berthnasol.

2.0 CANLLAW CYNLLUNIO ATODOL: CYFLEUSTERAU A LLETY I DWRISTIAID

- 2.1 Mae'r CCA hwn yn ymdrin â phob ffurf a graddfa ar lety gwyliau ac atyniadau i dwristiaeth. Mae twristiaeth yn sector deinamig ac yn newid yn barhaus. Mae'n chwarae rhan sylweddol yn economi ardal y cynllun. Mae'r economi ymwelwyr yn darparu swyddi, gwasanaethau a chyfleusterau sy'n hanfodol i lesiant a mwynhad cymunedau lleol a thrigolion yn ardal y cynllun. Gweler pwysigrwydd twristiaeth yn y tabl¹ isod:

2017	Gwynedd*	Ynys Môn
Cyfanswm effaith economaidd twristiaeth	£1.06 biliwn	£304.23 miliwn
Cyfanswm niferoedd ymwelwyr (miliynau)	7.28	1.71
Nifer yr ymwelwyr sy'n aros (miliynau)	3.53	1.03
Nifer yr ymwelwyr dydd (miliynau)	3.75	0.68
Nifer yr FTE ² swyddi a gefnogir gan wariant twristiaeth	15,601	4,102

*yn cynnwys Parc Cenedlaethol Eryri

- 2.2 Mae Ynys Môn a Gwynedd yn elwa o asedau naturiol a diwylliannol eang sy'n gynnig potensial sylweddol i drigolion ac ymwelwyr eu mwynhau. Fodd bynnag, gall datblygiadau twristiaeth newydd effeithio'n negyddol ar amgylchedd a chymunedau lleol os cant eu datblygu mewn modd ansensitif neu eu gosod mewn llefydd amhriodol.
- 2.3 Mae Cyngor Gwynedd a Chyngor Sir Ynys Môn wedi ymrwymo i egwyddorion cynaliadwyedd ac mae datblygiad cynaliadwyedd wrth graidd y Cynllun Datblygu Lleol ar y Cyd yn cydnabod y dylai pob datblygiad yn ardal y cynllun ymgorffori'r egwyddorion hyn, gan gydbwysu'r angen i gefnogi'r economi wledig, wrth gynnal a chyfoethogi ansawdd amgylcheddol, cymdeithasol a diwylliannol ardal y cynllun.

Ymgynghoriadau Cyhoeddus

- 2.4 Roedd fersiwn drafft cyflawn o'r Canllaw Cynllunio Atodol (CCA) Cyfleusterau a Llety i Dwristiaid yn destun ymgynghoriad cyhoeddus rhwng 17eg Mai a 28ain o Fehefin 2018. Ystyriwyd yr holl sylwadau a dderbyniwyd yn ystod y cyfnod ymgynghori gwreiddiol gan y Cynghorau.
- 2.5 Mae'r rhan fwyaf o'r newidiadau i'r Canllaw Cynllunio Atodol a wnaed yn dilyn y cyfnod ymgynghori gwreiddiol yn fân newidiadau, fodd bynnag, ystyriwyd bod sylwadau a'r diwygiadau a gynigwyd ar ddau fater yn gofyn am newidiadau arwyddocaol i'r CCA sef:

1 Adroddiad STEAM 2017

2 FTE = Cyfwerth ag Amser Llawn

- Tud. 15
1. Sut i ddiffinio gormodedd o lety hunanwasanaeth, a;
 2. Sut i ddelio gyda cheisiadau am newid defnydd a cholli gwestai.
- 2.6 Gan fydd y CCA yn ystyriaeth cynllunio berthnasol ar ôl ei fabwysiadu, ystyriwyd y Cynghorau ei fod yn bwysig i rhan-ddeiliaid gael dweud eu dweud ar y newidiadau arwyddocaol hyn. Felly gymeradwyodd rhyddhau'r ddogfen ymgynghori bellach ar gyfer ymgynghoriad cyhoeddus yn cyfarfod o'r Pwyllgor Polisi Cynllunio ar y Cyd ar 26 Hydref 2018.
- 2.7 Derbyniwyd cyfanswm o 8 sylw: 2 yn cefnogi a 6 yn gwrthwynebu yn ystod yr ail gyfnod ymgynghori. Yn ystod cyfarfod o'r Panel Cynllun Datblygu Lleol ar y Cyd a gynhaliwyd ar 22 Mawrth, 2019 fe gyflwynwyd yr Adroddiad Ymgynghori a oedd yn dilyn yr ymgynghoriad pellach hwn, gan nodi na fyddai angen gwneud unrhyw ddiwygiad pellach i'r Canllaw yn sgil y sylwadau a dderbyniwyd yn ystod y cyfnod ymgynghori pellach ac yn gofyn am yr hawl i gyflwyno'r Canllaw i gyfarfod o'r Pwyllgor Polisi Cynllunio ar y Cyd ar gyfer ei fabwysiadu (gweler Atodiad 2 sydd yn cyflwyno crynodeb o'r sylwadau a dderbyniwyd ac ymateb y Cyngor iddynt)
- 2.8 Ers cynnal cyfarfod o'r Panel Polisi Cynllunio ar y Cyd (Mawrth, 2019) fe gyflwynwyd y Canllaw i Bwyllgor Craffu Cymunedau Cyngor Gwynedd ar 4 Ebrill, 2019. Yn sgil y drafodaeth a gafwyd yn ystod y cyfarfod yma ystyriwyd yn briodol gwneud man ddiwygiad i eiriad y Canllaw. Ymhellach mae dyfarniadau apeliadau diweddar sydd yn ymwneud a'r ystyriaethau yn gysylltiedig â asesu 'gorddarpariaeth' o lety gwyliau wedi amlygu'r angen i wneud diwygiad pellach i'r Canllaw.
- 2.9 Cymeradwywyd fersiwn ddrafft o'r CCA hwn ar gyfer ymgynghoriad cyhoeddus gan y Pwyllgor Polisi Cynllunio ar y Cyd ar 4 Medi, 2020. Paratowyd y drafft hwn mewn ymgynghoriad â swyddogion perthnasol o'r ddau Awdurdod. Cyn hyn, cafodd y CCA ei adolygu gan y Panel Cynllun Datblygu Lleol ar y Cyd ar 24 Ionawr, 2020.
- 2.10 Roedd y CCA yn destun ymgynghoriad cyhoeddus rhwng 16eg o Hydref hyd at 27ain o Dachwedd, 2020.
- 2.11 Rhoddwyd manylion yr ymgynghoriad cyhoeddus ar wefanau'r ddau Gyngor ac anfonwyd e-byst/llythyrau at yr holl Gyngorwyr, Cynghorau Cymuned, asiantau cynllunio, ymgynghorwyr statudol, cyrff amgylcheddol, awdurdodau cyfagos a'r sawl a oedd wedi datgan diddordeb yn y CCA.
- 2.12 Roedd nifer o ffyrdd gwahanol ar gael i bobl ymateb i'r ymgynghoriad, yn cynnwys:
- Ffurflen ymateb ar-lein mewn *Word* a *pdf*. Roedd copïau papur o'r ffurflen ymateb hefyd ar gael ar gais gan yr UPC ar y Cyd.
 - E-byst; a
 - Llythyr
- 2.13 Derbyniwyd cyfanswm o 15 o sylwadau dilys. Rhoddwyd ystyriaeth fanwl i bob sylw a dderbyniwyd. Ymhellach nodir fod 8 sylw annilys wedi ei dderbyn (gweler yr ail dabl yn atodiad 1). Gan fod y sylwadau hyn yn ymwneud a rhannau o'r ddogfen nad oedd yn destun y cyfnod ymgynghori cyhoeddus nid oes ystyriaeth bellach wedi ei roddi i'r sylwadau hyn.
- 2.14 Mae'r adran a ganlyn (Atodiad 1) yn crynhoi'r sylwadau a dderbyniwyd, yn cynnwys ymateb y Cynghorau iddynt a phan fo'n briodol, yn argymhell unrhyw newidiadau sydd eu hangen i'r CCA yn sgil y sylwad. Nodir unrhyw newid arfaethedig i eiriad y CCA mewn **ffont drom wedi'i thanlinellu**.

ATODIAD 1 – CRYNODEB O'R SYLWADAU A DDERBYNIWYD AC ARGYMHELLION GAN SWYDDOGION (CYFNOD YMGYNGHORI HYDREF/TACHWEDD 2020)

Rhif Adnabod y Sylw	Math o sylw	Sylwebydd	Rhan	Sylwadau	Sylwadau'r swyddogion a'r argymhelliad	
Tud. 16	1.	Cefnogi	Cyngor Cymuned Llanengan	Rhan 4.6	<p>Cefnogi'r newidiadau bwriedig yn unfrydol.</p> <p>Mae cynnwys y frawddeg "Ymhellach, nodir y dylid rhoi ystyriaeth i'r gyfradd o ail gartrefi o fewn gymuned" yn gymwys iawn i gynuned Llanengan o ystyried bod dros 50% o dai Abersoch yn unig yn ail gartrefi. Cefnogir cynnwys AirBnB hefyd gan bod cymaint ohonynt.</p> <p>Pryderir ym mhob cyfarfod o'r Cyngor wrth drafod ceisiadau cynllunio mai creu estyniadau er mwyn ehangu'r cyfleusterau hunan arlwygo a wnâi'r perchenogion er mwyn denu mwy o 'bennau'. O ganlyniad mae hyn yn lleihau argaeledd tai 'fforddiadwy' a chynyddu eu gwerth tu hwnt i afael trigolion lleol.</p>	<u>ARGYMHELLIAD</u> – Derbyn y sylw cefnogol
	2.	Gwrthwynebu	Bourne Leisure	4.6.1-4.6.6	<p>Mae paragraffau drafft 4.6.1- 4.6.6 yn ceisio cynnwys meini prawf ychwanegol yn adran 4.6 i gynorthwyo i ddiffinio gor-grynhoed o llety hunanarlwygo mewn cymunedau. Mae'r meini prawf a gynigir yn adran 4.6 yn canolbwyntio ar reoli unedau hunanarlwygo o fewn cymunedau/aneddiadau (e.e. Airbnb a unedau gwyliau ar osod). Nid oes gan Bourne Leisure unrhyw wrthwynebiad i hyn mewn egwyddor, ond mae'r Cwmni'n awyddus i sicrhau na fyddai'r meini prawf yn arwain at ganlyniadau anfwriadol drwy gael eu cymhwyso hefyd i gyrchfannau gwyliau pwrpasol fel y rhai a weithredir gan Bourne Leisure, os yw'n dymuno cyflwyno llety hunanarlwygo sylfaenol sefydlog yn ei barciau sefydledig yn y dyfodol.</p>	<p>Mae geiriad y Canllaw presennol yn gwbl eglur o ran cymhwyso yr egwyddorion a gynhwysir yn rhan 4.6 mewn perthynas a cheisiadau a fyddai'n cael eu hasesu yn erbyn polisi TWR 2. Pe fyddai yna gais ar gyfer llety gwyliau parhaol, sydd yn golygu adeiladwaith a fyddai'n cael ei adeiladu ar y safle a na ellir ei symud oddi yno a'i ail adeiladu mewn lleoliad arall, yna fe fyddai'r bwriad serch ei leoliad o fewn parc gwyliau yn gorfod cydymffurfio hefo egwyddorion Polisi TWR 2 a'r CCA cysylltiedig.</p> <p><u>ARGYMHELLIAD</u> – Dim newid</p>

Rhif Adnabod y Sylw	Math o sylw	Sylwebydd	Rhan	Sylwadau	Sylwadau'r swyddogion a'r argymhelliad
Tud. 17				<p>Pwysleisiwn na fyddai gweithrediadau posibl Bourne Leisure yn y dyfodol yn ychwanegu at ormodedd neu glystyrau lety hunanarlwyo/fflatiau Airbnb mewn aneddiadau, sef yr hyn y mae'r adran hon yn ceisio'i gyflawni.</p> <p>Gofynnwn felly bod y geiriad newydd yn gwneud yn glir nad yw'r meini prawf yn berthnasol i barciau gwyliau neu ganolfannau presennol lle mai unig ddiben y parc yw darparu llety gwyliau a chyfleusterau cysylltiedig. Er mwyn cyflawni hyn, awgrymwn fod paragraff 4.6.2 wedi'i ddiwygio fel a ganlyn (wedi'i danlinellu ac mewn print trwm)</p> <p>" Mae'r enghreifftiau o'r math yma o lety yn cynnwys llety gwyliau hunanarlwyo (gan gynnwys Airbnb) ynghyd a llety gwyliau pwrpasol (hynny yw unedau parhaol sydd wedi derbyn caniatâd cynllunio yn bwrpasol ar gyfer defnydd gwyliau). <u>Nid yw'r math hwn o lety yn cynnwys unedau hunanarlwyo sydd wedi'u lleoli o fewn parciau gwyliau neu ganolfannau...."</u></p> <p>Er mwyn sicrhau eglurder, rydym hefyd yn argymhell y ychwanegu'r canlynol at baragraff 4.6.6 drafft (wedi'i danlinellu ac mewn print trwm):</p> <p>• Cynnig sydd wedi'i leoli mewn parc gwyliau neu ganolfan bresennol".</p>	
3.	Gwrthwynebiad	Cadnant Planning Ltd.	4.6.1	Nid yw polisi TWR2 yn benodol yn darllen na ddylai datblygiad arwain at ormodedd o lety hunan wasanaeth. Mewn perthnasol i lety gwasanaethol a hunan wasanaeth.	Cytuno hefo'r sylw. Argymhellir dileu y cyfeiniad at 'hunanarlwyo', er mwyn sicrhau cysondeb hefo'r polisi a'r meini prawf perthnasol.

Rhif Adnabod y Sylw	Math o sylw	Sylwebydd	Rhan	Sylwadau	Sylwadau'r swyddogion a'r argymhelliad
					<p><u>ARGYMHELLIAD</u> – Diwygio geiriad paragraff 4.6.1 fe a chanlyn:-</p> <p>“Mae Polisi TWR 2 (maen prawf 5) yn nodi'n eglur na ddylai unrhyw ddarpariaeth o lety gwyliau arwain at 'ormodedd' o lety gwyliau hunanarlwyo mewn ardal benodol.”</p>
Tud. 18	Gwrthwynebiad	Cadnant Planning Ltd.	4.6.2	<p>Nid yw diffyg cyflenwad tai yn uniongyrchol gysylltiedig â darparu unedau gwyliau sy'n cael eu rheoli at y diben hwnnw. Mae'n ymwneud ag anheddau a ddefnyddir at ddibenion gwyliau ond nad ydynt yn cael eu rheoli at y diben hwnnw drwy amod.</p> <p>Ail gartrefi yw'r ffactor sy'n bennaf yn arwain at brisiau tai uwch yn hytrach na darparu unedau gwyliau sy'n cael eu rheoli'n benodol at y diben hwnnw.</p> <p>Dylid egluro hyn yn y CCA.</p>	<p>Mae'r rhestr o'r sgil effeithiau yn gysylltiedig â llety gwyliau a gynhwysir ym mharagraff 4.6.2 yn enghreifftiau yn unig. Cydnabyddir fod unedau gwyliau sydd yn derbyn caniatâd cynllunio pwrpasol ar gyfer y defnydd hynny ddim yn cael effaith uniongyrchol ar brisiau tai. Fodd bynnag fe all cynnydd yn y niferoedd o lety gwyliau a dyfodiad ardal fel cyrchfan gwyliau gael sgil effaith ar y farchnad dai gan gynyddu'r galw am dai yn yr ardal ac ar draul hynny cynyddu prisiau.</p> <p><u>ARGYMHELLIAD</u> – Dim newid</p>
5.	Gwrthwynebiad	Cadnant Planning Ltd.	4.6.5	<p>Mae'r canllawiau yn y CCA yn llywio unedau o'r fath i dir o fewn y ffin ddatblygu/o fewn aneddiadau neu safleoedd sy'n agos at yr aneddiadau hynny. Felly, mae'n anochel y bydd y canllawiau'n gorfodi unedau o'r fath i ardaloedd preswyl o fewn aneddiadau. Mae gwrthdaro yma ac mae angen sicrhau gwell cydbwysedd.</p> <p>Mae'r un ystyriaeth yn berthnasol i fusnesau lleol sy'n darparu ar gyfer anghenion ymwelwyr yn fwy nag anghenion trigolion. Dyma'r effaith a gaiff ei gwireddu os yw unedau gwyliau'n cael eu gwthio tuag at aneddiadau,</p>	<p>Mae'r arweiniad lleoliadol a gynhwysir o fewn y Canllaw yn cyd-fynd gyda'r arweiniad a gynhwysir yn meini prawf y polisi. Ymhellach ni ystyrir fod yna wrth-daro gan fod Polisi TWR 2 yn hyrwyddo datblygiadau newydd o fewn y ffin neu safle addas sydd wedi ei ddatblygu o'r blaen (sydd yn cynnwys safleoedd sydd tu allan i'r ffin datblygu).</p> <p><u>ARGYMHELLIAD</u> - Dim newid</p>
6.	Gwrthwynebiad	Cadnant Planning Ltd.	4.6.5	<p>Er eglurder a thryloywder, dylai'r CCA ddarparu tystiolaeth i ddangos pam mae'r ffigur o 15% wedi'i ddewis. Nid oes esboniad o fewn y CCA</p>	<p>Mae maen prawf 'v' o fewn polisi TWR 2 yn nodi'n glir na ddylai'r bwriad o lety gwyliau arwain at ormodedd o lety o'r fath. Er mwyn diffinio'r hyn a</p>

Rhif Adnabod y Sylw	Math o sylw	Sylwebydd	Rhan	Sylwadau	Sylwadau'r swyddogion a'r argymhelliad
Tud. 19				<p>drafft i esbonio hyn. Gan y byddai hyn yn cyflwyno trothwy nad yw wedi'i bennu ar hyn o bryd gan bolisi cynllunio mabwysiedig o fewn y JLDP, dylid archwilio a chraffu'n gadarn ar y trothwy gyda chyfle ychwanegol i ymgynghori ac ymgysylltu ag asiantau cynllunio ac aelodau o'r cyhoedd.</p>	<p>olygir gan 'gormodedd' mae yna trothwy penodol yn cael ei nodi o fewn y Canllaw.</p> <p>Lle ceir niferoedd uchel o gartrefi gwyliau, gall hyn olygu llai o deuluoedd yn yr anheddle drwy gydol y flwyddyn i ddefnyddio gwasanaethau megis ysgolion, bysiau, swyddfeydd post, ac efallai bod eu hyfywdra yn cael ei fygwth oherwydd defnydd isel.</p> <p>Mae gwaith ymchwil sydd wedi ei gynnal yn Ardal y Llynnoedd fel rhan o'r sail tystiolaeth ar gyfer eu Cynllun Datblygu Lleol yn cyfeiro at ddau ddogfen ymchwil sydd yn ymwneud a effaith llety gwyliau ar gymunedau. Y cyntaf yw <i>'Housing: An Effective Way to Sustain our Rural Communities'</i> lle mae'n datgan <i>'the percentage of holiday homes should not be more than 20 per cent as this appears to affect the sustainability of any village.'</i> Mae'r ail adroddiad, <i>'The Cumbria Housing Strategy 2006/2011'</i> yn mynd gam ymhellach drwy ei 'Ddangosyddion Cydbwysedd', gan awgrymu na ddylai'r ganran fod yn fwy na 10 y cant.³ Mae'r Awdurdod Parc Cenedlaethol yn defnyddio'r wybodaeth hon fel canllaw wrth archwilio'r effeithiau y mae ail gartrefi yn eu cael ar gynaliadwyedd unrhyw gymuned.</p> <p>Ymhellach wrth archwilio'r cymunedau yng Nghynedd a Môn ble fo'r ffigwr cyfunol o ail-gartrefi a llety gwyliau yn gyfunol yn fwy na 15% o'r stoc dai, mae'n ymddangos fod yna batrwm o ran, prisiau tai uwch, effaith ar yr iaith gymraeg</p>

³ [Review of Second Home Data and Assessment of the Effects Second Homes are Having on Rural Communities \(Saesneg yn unig\)](#)

Rhif Adnabod y Sylw	Math o sylw	Sylwebydd	Rhan	Sylwadau	Sylwadau'r swyddogion a'r argymhelliad
					<p>ynghyd a diffyg cyfleusterau ar gyfer y boblogaeth leol.</p> <p>Gan hynny, ystyrir fod y ffigwr o 15% fel a gynhwysir yn y CCA draff wedi ei chyfiawnhau yn llawn ac yn rhesymol.</p> <p><u>ARGYMHELLIAD</u> – Dim newid.</p>
7.	Cefnogi	Cadnant Planning Ltd.	4.6.6.	Croesewir cynnwys yr amgylchiadau eithriadol. Fel arall bydd y Cynllun yn arwain at ormodd o adeiladau allanol na ellir eu hail-ddefnyddio ac yn mynd yn adfeiliedig.	<u>ARGYMHELLIAD</u> – Derbyn y sylw cefnogol
8.	Gwrthwynebiad	Cadnant Planning Ltd.	4.6.6	Os yw'r fenter yn dir addas a ddatblygwyd o'r blaen, beth yw'r niwed yn cynnwys hyn?	<p>Mae'r eithriad er mwyn cefnogi menter gwledig yn cael ei wneud yn benodol er mwyn gwarchod allan-dai adfeiliedig a allai gael eu hail-ddefnyddio. Nodir mai eithriad yn unig dylai rhain fod a bod angen sicrhau fod gan yr ACLI rheolaeth lawn dros yr eithriad hyn.</p> <p>Ymhellach nodir fod tir ble roedd adeiladwaith amaethyddol arno wedi ei eithrio o'r diffiniad (Polisi Cynllunio Cymru) o dir a ddatblygwyd o'r blaen.</p> <p><u>ARGYMHELLIAD</u> – Dim newid.</p>
9.	Gwrthwynebiad	Cadnant Planning Ltd.	4.6.6	<p>Ni ddylai cytundeb cyfreithiol fod yn gyfyngol heb fod angen. Yn unol â'r canllawiau a nodir yn TAN 6 'Canllawiau Ymarfer', dylid rhoi sylw i 'corddiad' arferol asedau tir drwy eu gwerthu a'u caffael ac effaith gwneud hynny ar weithrediad y fenter.</p> <p>Er mwyn ymdrin â gofynion polisi tebyg, mae ACLI eraill yn defnyddio amod i'w gwneud yn ofynnol i'r uned gael ei rhedeg a'i rheoli ar y cyd</p>	<p>Nodir y sylw sy'n ymwneud â'r gofyniad i beidio â bod yn rhy gaeth. Fe ddefnyddir y mecanwaith priodol i sicrhau bod y llety gwyliau ynghlwm a'r fenter wledig. Er enghraifft, gall y llety gwyliau gael ei rwymo'n gyfreithiol drwy amod neu gytundeb cyfreithiol.</p> <p><u>ARGYMHELLIAD</u> – Dim newid.</p>

Rhif Adnabod y Sylw	Math o sylw	Sylwebydd	Rhan	Sylwadau	Sylwadau'r swyddogion a'r argymhelliad
				â daliad y fferm ac i gynnwys Rhif Daliad Amaethyddol y fferm. Ystyrir bod hwn yn fecanwaith mwy priodol yn hytrach na chytundeb cyfreithiol.	
10.		Cyngor Cymuned Llaneilian	4.6	Yn gefnogol o'r newid i gymal 4.6	<u>ARGYMHELLIAD</u> – Derbyn y sylw cefnogol
Tud. 21		Cyngor Tref Porthmadog	4.6.5.	<p>Nodir na roddir ystyriaeth ffafriol i geisiadau ar gyfer llety gwyliau hunanwasanaeth pan fo cyfuniad o'r nifer presennol o lety gwyliau ac ail gartrefi 'o fewn ardal y cyngor Cymuned/Tref/Dinas' yn uwch na 15%.</p> <p>Mae Cyngor Tref Porthmadog yn cefnogi hyn yn frwd, ond yn gofyn ystyried ychwanegu 'o fewn ward cyngor sir' neu 'o fewn anheddle penodol' at y diffiniadau hyn (ni fyddai'n eu disodli). Y rheswm am hyn yw y gallai nifer yr ail gartrefi fod yn sylweddol uwch mewn un rhan o ardal cyngor cymuned/tref na rhan arall.</p> <p>Er enghraifft, yn ardal Cyngor Tref Porthmadog sydd yn cynnwys Porthmadog, Tremadog, Borth-y-Gest a Morfa Bychan, mae'r broblem yn waeth o dipyn yn Borth-y-Gest a Morfa Bychan nag yw mewn rhannau eraill o ardal y cyngor tref. Pe bai'r ffigwr ar gyfer ardal y cyngor tref yn digwydd disgyn o dan 15% o ryw fymryn, gallai fod yn briodol o hyd weithredu'r polisi hwn yn y rhannau hynny o'r ardal a fyddai uwchben y trothwy.</p>	<p>Nodir y sylw a dderbyniwyd. Mae'r data a dderbynnir mewn perthynas a niferoedd o ail gartrefi/llety gwyliau yn seiliedig ar ddata gan yr Adran Dreth Cyngor sydd yn cael ei gasglu fesul Cyngor Cymuned/Tref/Dinas.</p> <p>Mae'r pwynt sydd wedi ei godi yn un teg, yn enwedig mewn perthynas a'r enghraifft a gyfeirir ato yn yr achos yma gan y gall fod yna wahaniaethau rhwng anhedleoedd a leolir o fewn ardal Cyngor Cymuned/Tref/Dinas.</p> <p>Ystyrir gan hynny fod angen diwygio'r Canllaw er mwyn rhoi fwy o hyblygrwydd a galluogi'r ACLI i roi ystyriaeth i ardal fwy leol wrth ystyried y ddarpariaeth presennol o lety gwyliau mewn achosion eithriadol/arbennig.</p> <p><u>ARGYMHELLIAD</u> – Diwygio'r CCA fel a chanlyn:-</p> <p>"Ardal</p> <p>4.6.3 Fe ddylid ystyried y ddarpariaeth o lety gwyliau o fewn yr ardal/anheddle mae'r bwriad wedi ei leoli ynghyd a'r ardal ehangach. Mae ffigyrau treth cyngor o ran ail-gartrefi a llety gwyliau annomestig (treth busnes) yn seiliedig ar ardal Cyngor Cymuned/Tref/Dinas. Mewn rhai achosion, yn enwedig ardaloedd gwledig sydd yn</p>

Rhif Adnabod y Sylw	Math o sylw	Sylwebydd	Rhan	Sylwadau	Sylwadau'r swyddogion a'r argymhelliad
Tud. 22					<p>ymlu a neu yn amlwg yn cael ei ddylanwadu gan gyngor cymuned/tref/ dinas gyfagos bydd yn briodol rhoddi ystyriaeth i'r lefel o ddarpariaeth yn yr ardal hynny yn ogystal. <u>Ymhellach, gall enghreifftiau o achosion godi ble fo yna nifer uchel o lety gwyliau mewn anheddle/ardal benodol o fewn ardal Cyngor Cymuned/Tref/Dinas. Mewn eithriadau o'r fath gall yr ACLI ystyried y ddarpariaeth leol (hynny yw tu hwnt i lefel Cyngor Cymuned Tref/Dinas) os ystyrir yn briodol a theg i wneud hynny."</u></p> <p>Pwynt bwled olaf paragraff 4.6.5:-</p> <ul style="list-style-type: none"> • "Nifer o lety gwyliau - Ni roddir ystyriaeth ffafriol i geisiadau ar gyfer llety gwyliau hunanwasanaeth pan fo cyfuniad o'r nifer presennol o lety gwyliau ac ail gartrefi o fewn ardal y Cyngor Cymuned/Tref/Dinas yn uwch na 15%. Dylid defnyddio gwybodaeth Treth Cyngor fel y ffynhonnell wybodaeth er mwyn canfod y wybodaeth yma. <u>Gall eithriadau godi, ble ystyrir fod yna lefel uchel (mwy na 15%) o lety gwyliau mewn anheddle/ardal benodol o fewn ardal Cyngor Cymuned/Tref/Dinas. Efallai, mewn achosion o'r fath y bydd angen rhoi ystyriaeth i'r ddarpariaeth tu hwnt i lefel y Cyngor Cymuned/Tref/Dinas."</u>
12.	Obection	Rod Bulmer	4.6.5 (bullet point 6)	Er fy mod yn deall ac yn cefnogi'r hyn sy'n gyrru'r polisi cyffredinol i gyfyngu ar ddarpariaeth, credaf fod y defnydd syml o 15% yn anghywir a bydd yn arwain at ganlyniadau anfwriadol oni bai bod y ffigurau ei hun yn cael eu haddasu neu fel arall caiff adran 4.6.6 ei	Cydnabyddir y pwynt a nodir mewn perthynas a'r system drethu a'r cymhelliad presennol i drosglwyddo drosodd i dalu'r dreth busnes. Fe fyddai newid y gyfundrefn drethu yn golygu newid mewn deddfwriaeth cynradd. Nodir fodd bynnag fod cael rheolaeth ar yr unedau gwyliau sydd angen derbyn caniatâd cynllunio ar gyfer y

Rhif Adnabod y Sylw	Math o sylw	Sylwebydd	Rhan	Sylwadau	Sylwadau'r swyddogion a'r argymhelliad
Tud. 23				<p>diweddarau ymhellach i fanylu ar amgylchiadau eithriadol ychwanegol.</p> <p>Mae'r trothwy o 15% eisoes wedi'i gyrraedd mewn llawer o gymunedau yng Ngwynedd. Y prif sbardun ar gyfer cyrraedd y trothwy hwn yw trosi eiddo preswyl presennol yn eiddo hunanarlwyo. Ysgogir hyn gan yr atyniad o osgoi premiwm y dreth gyngor ac mewn llawer o amgylchiadau symud yr eiddo ymlaen ibeidio talu trethi oherwydd yr rhyddhad ardrethi busnesau bach sydd ar gael.</p> <p>I bobl sy'n ceisio troi adeiladau adfeiliedig presennol i lety gwyliau, bydd y trothwy o 15% yn atal hyn rhag digwydd. Bydd hyn yn cael effaith leol andwyol fel a ganlyn:</p> <ul style="list-style-type: none"> - bydd masnach sylweddol yn cael ei symud o'r ardal - adeiladu, cynnal a chadw, lletygarwch - bydd adeiladau adfeiliedig presennol yn parhau i fod yn "hyll" - dros amser bydd atyniad yr ardal ar gyfer mewnfuddsoddiad yn cael ei leihau. <p>Fel y cyfryw, mae gosod y trothwy o 15% fel y'i cynigiwyd i bob pwrpas yn atal datblygiadau newydd ac addasu eiddo adfeiliedig tra'n caniatáu parhau i drosglwyddo eiddo preswyl presennol i'w osod fel llety gwyliau.</p> <p>Cynigir bod y canllawiau hyn (a chanllawiau eraill o bosibl) yn cael eu diweddarau mewn un</p>	<p>defnydd yn gyfrifoldeb yr Awdurdod Cynllunio Lleol ac y byddai gosod y trothwy fel sydd wedi ei nodi yn y CCA yn cynorthwyo gyda'r nod hynny.</p> <p>Mae maen prawf 'v' o fewn polisi TWR 2 yn nodi'n glir na ddylai'r bwriad o lety gwyliau arwain at ormodedd o lety o'r fath. Er mwyn diffinio'r hyn a olygir gan 'gormodedd' mae yna trothwy penodol yn cael ei nodi o fewn y Canllaw.</p> <p>Lle ceir niferoedd uchel o gartrefi gwyliau, gall hyn olygu llai o deuluoedd yn y pentref drwy gydol y flwyddyn i ddefnyddio gwasanaethau megis ysgolion, bysiau, swyddfeydd post, ac efallai bod eu hyfywdra yn cael ei fygwth oherwydd defnydd isel.</p> <p>Mae gwaith ymchwil sydd wedi ei gynnal yn Ardal y Llynnoedd fel rhan o'r sail tystiolaeth ar gyfer eu Cynllun Datblygu Lleol yn cyfeiro at ddau ddogfen ymchwil sydd yn ymwneud a effaith llety gwyliau ar gymunedau.</p> <p>Y cyntaf yw <i>'Housing: An Effective Way to Sustain our Rural Communities'</i> lle mae'n datgan <i>'the percentage of holiday homes should not be more than 20 per cent as this appears to affect the sustainability of any village.'</i> Mae'r ail adroddiad, <i>'The Cumbria Housing Strategy 2006/2011'</i> yn mynd gam ymhellach drwy ei 'Ddangosyddion Cydbwysedd', gan awgrymu na ddylai'r ganran fod yn fwy na 10 y cant.⁴ Mae'r Awdurdod Parc Cenedlaethol yn defnyddio'r wybodaeth hon fel canllaw wrth archwilio'r effeithiau y mae ail</p>

⁴ [Review of Second Home Data and Assessment of the Effects Second Homes are Having on Rural Communities \(Saesneg yn unig\)](#)

Rhif Adnabod y Sylw	Math o sylw	Sylwebydd	Rhan	Sylwadau	Sylwadau'r swyddogion a'r argymhelliad
Tud. 24				<p>neu fwy o'r ffyrdd a nodir isod i fynd i'r afael â'r broblem wirioneddol heb gosbi:-</p> <ol style="list-style-type: none"> 1. Amgylchiadau Eithriadol Ychwanegol - dylid diweddarau'r rhestr amgylchiadau eithriadol i ganiatáu lefel uwch o hyblygrwydd i awdurdodau cynllunio lleol lle mae'r trothwy wedi ei gyrraedd. Lle gellir dangos "effaith gadarnhaol ar yr ardal leol" yna dylid cael hyblygrwydd. Er enghraifft, ble mae adeiladau adeiledig yn dod yn nol i ddefnydd ac yn creu masnach a swyddi. 2. Cynnwys goddefgarwch - 15-20% - Mewn ardaloedd lle mae'r trothwy o 15% yn cael ei dorri, dylid cael goddefgarwch (dyweder hyd at 20%). Byddai hyn yn decach a byddai'n caniatáu i reolaeth gael ei chynnal heb bolisi "gwrthod cyffredinol" na fydd o fudd i'r ardal leol mewn rhai amgylchiadau. 3. Newid Trosglwyddo Eiddo Preswyl i Eiddo Busnes fel bod angen Caniatâd Cynllunio cyn gwneud hynny. Mewn gwirionedd, dyma brif sbardun y mater yn yr ardaloedd lleol sy'n fwy na 15%. Pe bai'r canllawiau hyn yn cael eu diweddarau a bod angen caniatâd cynllunio arnynt, yna byddai llawer mwy effeithiol. 	<p>gartrefi yn eu cael ar gynaliadwyedd unrhyw gymuned.</p> <p>Ymhellach wrth archwilio'r cymunedau yng Nghynedd a Môn ble fo'r ffigwr cyfunol o ail-gartrefi a llety gwyliau yn gyfunol yn fwy na 15% o'r stoc dai, mae'n ymddangos fod yna batrwm o ran, prisiau tai uwch, effaith ar yr iaith gymraeg ynghyd a diffyg cyfleusterau ar gyfer y boblogaeth leol.</p> <p>Gan hynny, ystyrir fod y ffigwr o 15% fel a gynhwysir yn y CCA draff wedi ei chyfiawnhau yn llawn ac yn rhesymol.</p> <p><u>ARGYMHELLIAD</u> – Dim newid.</p>
13.	Cefnogi	Cyfoeth Naturiol Cymru	6.2.1	Rydym yn croesawu diwygio paragraff 6.2.1 o'r CCA Cyfleusterau a Llety i Dwristiaid i gynnwys ystyried effeithiau cronol y dirwedd.	<u>ARGYMHELLIAD</u> – Derbyn y sylw cefnogol
14.	Cefnogi	Cyngor Cymuned Llanengan	6.21	Cefnogi'r newid.	<u>ARGYMHELLIAD</u> – Derbyn y sylw cefnogol.

Rhif Adnabod y Sylw	Math o sylw	Sylwebydd	Rhan	Sylwadau	Sylwadau'r swyddogion a'r argymhelliad
15.		Cadnant Planning Ltd.	6.2.1	Mae angen eglurhad yma ar raddfa neu nifer yr unedau ychwanegol a allai sbarduno gofyniad am asesiad cronol o'r effaith ar wasanaethau neu drafnidiaeth. Dylai'r gofyniad ymwneud â datblygu 10 uned neu fwy o lety yn unig.	<p>Ystyriod fod bod yn rhagnodol o ran trothwyon ble fod angen rhoi ystyriaeth i effaith gronol yn amhosib i'w wneud. Fe ddylai phob achos gael ei ystyried ar ei haeddiannau eu hunain.</p> <p>Gall ystyriaeth megis ffurf, lleoliad a sensitifrwydd y dirwedd i gyd fod yn ffactorau wrth ystyried effaith gronol datblygiadau.</p> <p><u>ARGYMHELLIAD</u> – Dim newid</p>

Roedd yr ymgynghoriad a gynhaliwyd ar y CCA yn benodol ymwneud a'r diwygiadau i rannau o adran 4.6 a pharagraff 6.2.1 o'r Canllaw. Roedd y rhannau a oedd yn destun y diwygiad wedi ei hamlygu mewn ysgrifen fras ac wedi eu tanlinellu. Derbyniwyd y sylwadau canlynol mewn perthynas â rhannau eraill o'r Canllaw nad oedd yn destun y cyfnod ymgynghori ffurfiol. Gan hynny, nid oes ystyriaeth bellach wedi cael ei roddi i'r sylwadau a ni chynigir diwygio'r Canllaw mewn ymateb i'r sylwadau hyn:-

Math o sylw	Sylwebydd	Rhan	Sylwadau	Sylwadau'r swyddogion a'r argymhelliad
	Dafydd Roberts	Cyffredinol	<p>Mae egwyddor gorddarpariaeth yn cael ei fynegi yn 4.6.1 mewn perthynas â llety gwyliau hunanarlwyo.</p> <p>Mae cynnydd aruthrol wedi bod mewn nifer "cytiau bugail" yn ddiweddar. Doeth fyddai hefyd ystyried prawf gorddarpariaeth ar gyfer meysydd carafanau teithiol, gweryslla a llety gweryslla amgen dros dro, er mwyn ymrwymo i egwyddorion cynaliadwyedd ac er mwyn lleihau'r risg o dagfeydd a gorlenwi ym mhrif atyniadau ymwelwyr yr ynys, fel y gwelwyd yn haf 2020.</p> <p>Mae wynebu "gridlock" wrth geisio mynychu ein traethau yn debygol o atal ymwelwyr rhag ail ymweld.</p>	<p>Ddim yn sylw dilys. Nid yw'r sylw yn benodol ymwneud a rhan o'r CCA a oedd yn destun y cyfnod ymgynghori.</p> <p><u>ARGYMHELLIAD</u> – Dim newid</p>

Math o sylw	Sylwebydd	Rhan	Sylwadau	Sylwadau'r swyddogion a'r argymhelliad
			<p>Mae sawl cyfeiriad at “yr ardal leol” yn yr adroddiad. Ymhle mae'r diffiniad o “ardal leol”, ac os oes gan ymwelwyr geir - onid yw'r holl ynys yn “ardal leol”.</p>	
Tud. 26	Bourne Leisure	1.1.7	<p>Statws y Canllawiau Cynllunio Atodol</p> <p>Mae paragraff 1.1. 7 yn datgan:-</p> <p>"O ganlyniad felly, dylid rhoi pwys sylweddol i'r ddogfen hon fel ystyriaeth cynllunio berthnasol."</p> <p>Mae Pennod 9 Llawlyfr Cynlluniau Datblygu (Argraffiad 3) (LICD) yn datgan:-</p> <p>"Dim ond y polisiau yn y cynllun datblygu mabwysiedig sydd â statws arbennig o dan adran 38(6) PCPA 2004 wrth benderfynu ar geisiadau cynllunio. Fodd bynnag, gellir ystyried canllawiau cynllunio atodol fel ystyriaeth berthnasol cyn belled â'u bod yn deillio o'r cynllun datblygu mabwysiedig ac yn gyson ag ef a'u bod wedi bod yn destun ymgynghoriad eu hunain, a fydd yn eu gwneud yn fwy dylanwadol."</p> <p>Er y cydnabyddir mai dim ond pwysau cyfyngieidg y gellir ei rhoi i CCA nad ydynt wedi dilyn y camau a nodir yn y (LICD), nid yw'n dilyn pwysau sylweddol yn cael ei roi lle mae'r gweithdrefnau hyn wedi'u dilyn.</p> <p>Mae'r cyfeiriad at (LICD) 2015 (argraffiad 2) yn Nodyn Gweithdrefnol y Cyngor ar gyfer paratoi CCA bellach wedi'i disodli gan y llawlyfr diweddaraf, nad yw'n rhoi pwysau arwyddocaol na sylweddol. Er mwyn sicrhau "cysondeb" â phennod 9, awgrymwn fod y gair "sylweddol" yn cael ei dynnu o baragraff drafft 1.1.7. Bydd hyn yn sicrhau mai mater i'r sawl sy'n gwneud y penderfyniadau yw penderfynu wrth gwneud penderfyniadau ar ganiatáu ceisiadau cynllunio y pwysau y dyid eirhoi i CCA ac nid yn sylweddol yn awtomatig, gan adlewyrchu polisi a chanllawiau cenedlaethol.</p>	<p>Ddim yn sylw dilyn. Nid yw'r sylw yn benodol ymwneud a rhan o'r CCA a oedd yn destun y cyfnod ymgynghori.</p> <p><u>ARGYMHELLIAD</u> – Dim newid</p>

Math o sylw	Sylwebydd	Rhan	Sylwadau	Sylwadau'r swyddogion a'r argymhelliad
			<p>Mae Bourne Leisure yn awgrymu bod paragraff drafft 1.1.7. yn cael ei aileirio fel a ganlyn (wedi'i danlinellu ac mewn print trwm):</p> <p>"O ganlyniad felly, dylid rhoi pwys sylweddol i'r ddogfen hon fel ystyriaeth gynllunio berthnasol. "</p>	
Gwrthwynebiad	Cadnant Planning Ltd.	3.1.3.	Nid yw pob busnes gwledig yn amaethyddol. Dylid diwygio hyn i gynnwys arallgyfeirio gwledig yn hytrach nag amaethyddiaeth yn unig.	<p>Ddim yn sylw dilys. Nid yw'r sylw yn benodol ymwneud a rhan o'r CCA a oedd yn destun y cyfnod ymgynghori.</p> <p><u>ARGYMHELLIAD</u> – Dim newid</p>
Gwrthwynebiad Tud. 27	Cadnant Planning Ltd.	3.3.2	<p>Mae Tabl 1 o'r CCA mewn perthynas â 'Cynnal a Chreu Cymunedau Nodedig a Chynaliadwy' yn ystyried manwerthu a datblygu masnachol fel y rhai sy'n cynnal ac yn gwella bywiogrwydd a hyfywedd aneddiadau ac sy'n ymwneud â pholisiau MAN 1-MAN 6 o'r CDLI ary Cyd. Nid yw datblygiadau twristiaeth yn perthyn i'r categorïau hynny.</p> <p>Felly, nid yw Polisi PS1 yn ei gwneud yn ofynnol i ddatblygiadau twristiaeth fod yn ddarostyngedig i DIG neu AEIG, dim ond er mwyn cydymffurfio â meini prawf 4 a 5 y polisi</p>	<p>Ddim yn sylw dilys. Nid yw'r sylw yn benodol ymwneud a rhan o'r CCA a oedd yn destun y cyfnod ymgynghori.</p> <p><u>ARGYMHELLIAD</u> – Dim newid</p>
Gwrthwynebiad	Cadnant Planning Ltd.	4.4.2	Dylai hyn ddarllen "Lleoliad - gan fod y cynllun yn hyrwyddo datblygiad cynaliadwy, ni ystyrir bod cynigion sy'n cynnwys datblygu ar ddatblygiad sydd wedi'i leoli'n wael yn alinio â dull y Polisi. Yn unol â pholisi cynllunio cenedlaethol, disgwylir y bydd datblygiadau newydd wedi'u lleoli o fewn neu yn agos at aneddiadau presennol, sydd â seilwaith i wasanaethu'r datblygiad yn barod ac sy'n hygyrch drwy ddulliau cludiant cynaliadwy."	<p>Ddim yn sylw dilys. Nid yw'r sylw yn benodol ymwneud a rhan o'r CCA a oedd yn destun y cyfnod ymgynghori.</p> <p><u>ARGYMHELLIAD</u> – Dim newid</p>

Math o sylw	Sylwebydd	Rhan	Sylwadau	Sylwadau'r swyddogion a'r argymhelliad
Tud. 28	Cadnant Planning Ltd.	4.6.8 (Business Plan)	<p>Yn ôl eu natur, mae gan berchnogion busnes yr arbenigedd i baratoi cynlluniau busnes ac mae angen i hyn gael ei adlewyrchu yn y CCA. Ni ddylid ystyried cynllun busnes yn annigonol ar sail pwy sydd wedi paratoi'r ddogfen honno'n unig. Nid yw penseiri'n adnabyddus am baratoi cynlluniau busnes er enghraifft.</p> <p>Os yw cynlluniau busnes a baratoir gan berson busnes yn dderbyniol gan fanciau a benthycwyr, ni ddylai'r ACLI fod mor gyfarwyddol.</p> <p>Ystyrir ei bod yn fwy priodol awgrymu i geisio am gymorth gan. Os yw'r ACLI o'r farn bod y cynllun busnes yn annigonol, yna byddai'n rhesymol gofyn am gyflwyno cynllun busnes digonol.</p>	<p>Ddim yn sylw dilys. Nid yw'r sylw yn benodol ymwneud a rhan o'r CCA a oedd yn destun y cyfnod ymgynghori.</p> <p><u>ARGYMHELLIAD</u> – Dim newid</p>
	Cadnant Planning Ltd.	5.5.1 (Difiniad o siale)	Dylai hwn adlewyrchu y diffiniad yn y CDLI ar Cyd.	<p>Ddim yn sylw dilys. Nid yw'r sylw yn benodol ymwneud a rhan o'r CCA a oedd yn destun y cyfnod ymgynghori.</p> <p><u>ARGYMHELLIAD</u> – Dim newid</p>
	Cadnant Planning Ltd.	6.6.1	<p>“Ble bo modd, dylid cymryd mesurau i adfer y safle hwn i'w gyflwr gwreiddiol pan nad ydyw'n cael ei ddefnyddio / yn ystod y tymor pan fo safleoedd ar gau.”</p> <p>Ystyrir bod hyn yn ofyniad gormodol a dylid ei ddileu. Mae'n anghynladwy cael gwared ar loriau caled neu arwynebau mandyllog yn ystod y tymor caeedig. Byddai mwy o ddifrod yn cael ei wneud i safleoedd a'r dirwedd yn gyffredinol, drwy ddefnyddio peiriannau trwm i amnewid llecynnau teithiol a thraciau cerrig.</p> <p>Mae gan rhai safleoedd dim ond 'tymor caeedig' o 4-6 wythnos – byddai'n gwbl anymarferol adfer safleoedd i'w cyflwr gwreiddiol am y cyfnodau cyfyngedig hyn.</p>	<p>Ddim yn sylw dilys. Nid yw'r sylw yn benodol ymwneud a rhan o'r CCA a oedd yn destun y cyfnod ymgynghori.</p> <p><u>ARGYMHELLIAD</u> – Dim newid</p>

ATODIAD 1 – CRYNODEB O'R SYLWADAU A DDERBYNIWYD AC ARGYMHELLION GAN SWYDDOGION (CYFNOD YMGYNGHORI TACHWEDD/RHAGFYR 2018)

Rhif Adnabod y Sylw	Math o Sylw	Sefydliad	Rhan	Crynodeb o'r Sylwadau	Sylwadau'r Swyddogion a'r Argymhelliad
1	Gwrthwynebiad	Cyfoeth Naturiol Cymru	4.8	Nid ydym yn dymuno gweld y gwestai presennol sydd wedi'u lleoli ym mharth C yn cael eu trosi i ddefnydd preswyl parhaol, oni bai bod Aseiad Effaith Llifogydd (AELI) yn cael ei gyflwyno fel rhan o unrhyw gais.	<p>Ddim yn berthnasol</p> <p>Mae'r rhan hon o'r CCA yn ymdrin â'r prif egwyddor o golli gwestai ac felly nid yw'n rhoi cyngor ar addasrwydd y defnyddiau amgen. Mae'r angen am AELI yn cael ei drafod ym Mholisi PS 6 ac mewn Canllawiau Polisi Cynllunio Cenedlaethol.</p> <p>Argymhelliad</p> <p>Dim angen newid y CCA yn sgil y sylw hwn</p>
Tud. 29 2	Gwrthwynebiad	Bourne Leisure Ltd d/o Lichfields	4.6.2	<p>Mae'r meini prawf sydd i'w cyflwyno ym mharagraff 4.6.2 er diben rheoli unedau hunan-arlwy mewn cymunedau/aneddiadau. Nid oes gan Bourne Leisure unrhyw wrthwynebiad i hyn mewn egwyddor, ond mae'r Cwmni yn awyddus i sicrhau na fyddai'r meini prawf yn arwain at ganlyniadau anfwriadol wrth iddynt gael eu cymhwyso i safleoedd gwyliau sydd wedi'u hadeiladu'n bwrpasol hefyd, megis y rhai a weithredir gan Bourne Leisure, pe byddai, yn y dyfodol, yn dymuno cyflwyno llety hunan-arlwy sail sefydlog yn ei barciau presennol.</p> <p>Felly, gofynnwn bod hyn yn cael ei wneud yn glir yn y geiriad newydd, nad yw'r meini prawf yn gymwys i barciau neu safleoedd gwyliau presennol lle mai unig ddiben y parc yw darparu llety gwyliau a chyfleusterau cysylltiedig. I gyflawni hyn, awgrymwn y dylid addasu brawddeg gyntaf 4.6.2 fel a ganlyn:</p> <p><i>"Mae'r meini prawf sy'n cynorthwyo i ddiffinio gorddarpariaeth o lety gwyliau <u>mewn aneddiadau diffiniedig yn cynnwys...</u>"</i></p>	<p>Heb ei Dderbyn</p> <p>Gall orddarpariaeth o lety gwyliau fod yn broblem o fewn ffiniau aneddiadau ac mewn cefn gwlad agored. Gan gyfeirio at y ddarpariaeth o unedau hunan-arlwy newydd, nid yw maen prawf v o Bolisi TWR 2 yn gwahaniaethu rhwng tir y tu mewn i aneddiadau a thir y tu allan i aneddiadau ac felly byddai'n amhriodol i'r canllawiau wneud hynny. Ymdrinnir â phob cais yn ôl ei rinweddau ei hun.</p> <p>Argymhelliad</p> <p>Dim angen newid y CCA yn sgil y sylw hwn</p>

Rhif Adnabod y Sylw	Math o Sylw	Sefydliad	Rhan	Crynodeb o'r Sylwadau	Sylwadau'r Swyddogion a'r Argymhelliad
				Yn ogystal, gellid cynnwys paragraff addas i egluro'r dull a geisir. Byddai hyn yn ei gwneud yn glir na fyddai'r meini prawf yn gymwys i barciau gwyliau megis Hafan y Môr a Greenacres sy'n gorwedd y tu allan i'r ffin anheddiad diffiniedig.	
3	Cefnogaeth	Cyngor Cymuned Llanengan	4.6.2 & 4.8	Rydym yn cefnogi'r hyn sydd wedi'i nodi yn y Newidiadau Arfaethedig, yn enwedig 4.6.2 sy'n dod i'r amlwg mewn penderfyniad cynllunio diweddar a wnaed yn y gymuned. Yn anffodus, mae newid arfaethedig 4.8 yn dod yn rhy hwyr i ni wrthwynebu cais cynllunio arall.	Sylw wedi'i nodi.
Tud. 30 4	Gwrthwynebiad	Cadnant Planning	4.6.2	<p>Y pedwerydd pwynt "<i>Diffyg cyfleusterau a gwasanaethau cymunedol gan fod busnesau lleol yn darparu ar gyfer anghenion ymwelwyr yn fwy nag ar gyfer anghenion trigolion lleol.</i>"</p> <p>Ni ddylai hyn fod yn fesur o p'un a yw'n dderbyniol creu uned hunan-arlwygo gan fod llawer o unedau yn defnyddio adeiladau sydd wedi'u trosi, ac ati. Felly, ychydig o bwysau a ddylid ei roi ar y pwynt hwn wrth geisio penderfynu p'un a oes gorddarpariaeth o unedau.</p>	<p>Heb ei Dderbyn Mae'r meini prawf arfaethedig yn adran 4.6.2 yn rhestru cyfres o ddangosyddion sy'n ceisio tynnu sylw at ffactorau sy'n cael eu hystyried yn berthnasol er mwyn diffinio orddarpariaeth o lety gwyliau. Gallai'r ffaith bod cyfleusterau cymunedol neu natur gyfnewidiol siop a oedd, yn draddodiadol, yn gwerthu nwyddau cyfleus i'r boblogaeth leol, megis bara a llefrith, bellach yn siop sy'n bennaf yn gwerthu eitemau i ymwelwyr, megis cofroddion, adlewyrchu natur gyfnewidiol y gymuned.</p> <p>Argymhelliad Dim angen newid y CCA yn sgil y sylw hwn</p>
5	Gwrthwynebiad	Cyngor Cymuned Llanystumdwy	4.6.2	Gan nad oes angen caniatâd cynllunio i newid cartref yn gartref gwyliau neu ail-gartref, ar hyn o bryd mae'n amhosib rheoli nifer y llety gwyliau/gwelyau hunan-arlwygo sy'n bodoli mewn cymunedau ac mewn cefn gwlad agored. Mae niferoedd uchel o dai gwyliau hunan-arlwygo mewn rhai ardaloedd ac mae hyn wedi arwain at golli cymuned y pentref ac wedi arwain at newid natur ardaloedd gwledig.	<p>Heb ei Dderbyn. Mae'r meini prawf arfaethedig yn adran 4.6.2 yn rhestru cyfres o ddangosyddion sy'n ceisio tynnu sylw at ffactorau sy'n cael eu hystyried yn berthnasol er mwyn diffinio gorddarpariaeth o lety gwyliau. Bydd asesiad o wybodaeth am y dangosyddion hyn yn cynorthwyo'r penderfyniadau i bennu p'un a yw cynnig am adeiladu o'r newydd neu newid</p>

Rhif Adnabod y Sylw	Math o Sylw	Sefydliad	Rhan	Crynodeb o'r Sylwadau	Sylwadau'r Swyddogion a'r Argymhelliad
Tud. 31				<p>Ni ddylai'r Gwasanaeth Cynllunio ystyried gair asiantau a chwmnïau gosod llety pan fônt yn cefnogi cynlluniau busnes sy'n cael eu cyflwyno fel rhan o gais cynllunio. Byddai caniatáu'r ceisiadau hyn o fudd i'r cwmnïau hyn.</p> <p>Pan fo busnes llety gwyliau'n methu, gall y perchnogion gyflwyno cais cynllunio newid defnydd fel bod modd iddynt newid y defnydd o lety hunan-arlwyo i annedd barhaus. Dengys hyn nad oes angen mwy.</p> <p>Mae'n rhaid ystyried nifer yr eiddo Air BnB.</p>	<p>defnydd i lety gwyliau yn symbylu maen prawf v ym Mholisi TWR 2, hynny yw, bod gorddarpariaeth yn yr ardal.</p> <p>Mae cynlluniau busnes yn declynnau defnyddiol i ddangos gwytnwch (neu beidio) unrhyw ddatblygiad llety gwyliau arfaethedig sy'n galluogi'r Cynghorau i asesu p'un a oes gan y cynllun siawns realistig o fod yn hyfyw.</p> <p>Mae Adran 4.7 o'r CCA sydd ar y gorwel yn tynnu sylw at yr amodau rhaeadrol fydd yn digwydd os gellir dangos nad yw'r uned gwyliau yn hyfyw mwyach. Rhoddir ystyriaeth i'r defnyddiau a ganlyn:</p> <p>a) defnydd cyflogaeth amgen addas, neu sydd wedi'i feddiannu gan berson sy'n gweithio'n unig neu'n bennaf mewn menter wledig yn yr ardal leol; lle mae/roedd angen swyddogaethol diffiniedig; neu os gellir dangos nad oes defnydd cyflogaeth amgen cymwys, i'r rhai:</p> <p>b) a fyddai'n gymwys i'w hystyried ar gyfer tai fforddiadwy o dan bolisiau tai yr awdurdod lleol; neu os gellir dangos nad oes unigolion yn gymwys ar gyfer deiliadaeth o dan (a);</p> <p>c) sy'n weddwon, gwŷr gweddw neu bartneriaid sifil yr uchod ac unrhyw ddibynyddion preswyl.</p> <p>Nid oes gan yr Awdurdod Cynllunio Lleol unrhyw reolaeth dros y defnydd o gartrefi presennol fel llety gwyliau (Air BnB) gan nad oes angen caniatâd cynllunio i newid defnydd</p>

Rhif Adnabod y Sylw	Math o Sylw	Sefydliad	Rhan	Crynodeb o'r Sylwadau	Sylwadau'r Swyddogion a'r Argymhelliad
					fel arfer, gan eu bod yn yr un dosbarth defnydd, h.y. Dosbarth C3. Gall nifer y cartrefi sy'n cael eu hysbysebu fel Air BnB amrywio bob dydd. Argymhelliad Dim angen newid y CCA yn sgil y sylw hwn
6	Cefnogaeth	Cyngor Cymuned Llanystumdwy	4.8	Cytuno â'r cynnig yn y ddogfen ar newid defnydd gwestai presennol.	Sylw wedi'i nodi
Tud. 32 7		Angela Gliddon	4.6.2	<p>Mae'r ddogfen hon yn nodi pwyntiau i'w hystyried er mwyn penderfynu beth yw "gorddarpariaeth" o lety gwyliau. Teimlaf y dylid rhoi peth arweiniad ar y gyfradd o'r fath eiddo. Efallai uchafswm mewn pentrefi glan y môr ac mewn trefi a phentrefi gwledig.</p> <p>Rwyf yn benodol bryderus nad oes gan yr adran gynllunio unrhyw reolaeth dros bobl o'r tu allan yn prynu ail-gartrefi ac o'm profiad i, mae ail-gartrefi yn mynd yn dai gwyliau ar osod yn aml.</p> <p>A oes yn rhaid i'r Pwyllgor Cynllunio roi caniatâd er mwyn newid defnydd i dai gwyliau ar osod? A ydyw'n ymwybodol o raddfa'r newidiadau hyn?</p>	<p>Heb ei Dderbyn Mae nifer yr eiddo a ddefnyddir fel llety gwyliau yn amrywio'n fawr rhwng aneddiadau. Yn ogystal, mae cymeriad anheddau yn amrywio. Felly, nid yw'n bosib rhoi arweiniad ar gyfradd y llety gwyliau yr ystyrir i fod yn briodol fesul anheddiad. Mewn unrhyw achos, mae meini prawf iii a iv yn atal defnyddio tai presennol a darparu'r fath gyfleuster mewn ardal sy'n ardal breswyl yn bennaf. Mae'r meini prawf arfaethedig yn adran 4.6.2 yn rhestru dangosyddion sy'n anelu at roi diffiniad o or-grynodiad o lety gwyliau.</p> <p>Nid oes gan Swyddogion Cynllunio na'r Pwyllgor Cynllunio unrhyw reolaeth dros berchnogaeth ail-gartrefi gan nad oes angen i bobl gael caniatâd cynllunio i fod yn berchen ar ail-gartref. Nid oes gan Swyddogion Cynllunio na'r Pwyllgor Cynllunio unrhyw reolaeth dros y defnydd a wneir o dai presennol fel llety gwyliau gan nad oes angen caniatâd cynllunio i newid defnydd, fel arfer, gan eu bod yn yr un dosbarth defnydd.</p>

Rhif Adnabod y Sylw	Math o Sylw	Sefydliad	Rhan	Crynodeb o'r Sylwadau	Sylwadau'r Swyddogion a'r Argymhelliad
Tud. 33					<p>Nid oes yn rhaid i Swyddogion Cynllunio neu'r Pwyllgor Cynllunio ganiatáu'r llety gwyliau ond wrth wrthod y cais, rhaid iddynt nodi ar ba sail y mae'r cais yn cael ei wrthod. Mae'r meini prawf yn 4.6.2 sy'n ceisio diffinio gorddarpariaeth yn cynorthwyo'r Swyddog Cynllunio neu'r Pwyllgor Cynllunio i wneud penderfyniad.</p> <p>Dylai pob datblygiad arfaethedig am lety gwyliau gyd-fynd â pholisi TWR 2 y Cynllun Datblygu Lleol ar y Cyd. Gall yr Awdurdod Cynllunio Lleol a'r Pwyllgor Cynllunio wrthod ceisiadau nad ydynt yn cydymffurfio, oni bai bod ystyriaethau perthnasol sy'n gorbwyo'r gwrthdrawiad â'r polisi mabwysiedig.</p> <p>Argymhelliad Dim angen newid i'r CCA yn sgil y sylw hwn.</p>
	8		Angela Gliddon	4.8	Deallaf ddymuniadau cynllunwyr i gadw bodolaeth gwestai, ond teimlaf fod yr awgrymiadau hyn yn eithaf draconaidd. Maent yn debygol o arwain at forâl isel ymysg perchnogion gwestai fel eu bod yn gadael i gyflwr eu gwestai ddirywio yn fwriadol. Byddai hyn yn gwbl groes i'r hyn y dymunir ei weld.

CANLLAW CYNLLUNIO ATODOL

DRAFFT YMGYNGHORI

**CYFLEUSTERAU A
LLETY I DWRISTIAID**



**CYNGOR SIR
YNYS MÔN
ISLE OF ANGLESEY
COUNTY COUNCIL**

Mawrth 2021

CYNLLUN DATBLYGU LLEOL AR Y CYD YNYS MÔN A GWYNEDD

Cynnwys

1.0 Cyflwyniad a Phwrpas y Canllawiau Cynllunio Atodol	4
1.1 Pwrpas	4
1.2 Cyflwyniad	5
2.0 Cyd-destun Polisi Cynllunio	6
2.1 Cymru'r Dyfodol: Y Cynllun Cenedlaethol	6
2.2 Polisi Cynllunio Cenedlaethol	6
2.3 Cynllun Datblygu Lleol ar y Cyd	6
3.0 Twristiaeth - Ystyriaethau Cynllunio Trosfwaol	8
3.1 Datblygiad Ansawdd Uchel	8
3.2 Ystyriaethau Tirwedd/Amgylcheddol	9
3.3 Ystyriaethau Iaith Gymraeg	11
4.0 Llety Gwyliau Gwasanaeth a Hunan-wasanaeth Parhaol	12
4.1 Math o unedau	12
4.2 Graddfa'r datblygiad	12
4.3 Trosi adeiladau presennol	13
4.4 Tir addas a ddatblygwyd o'r blaen	14
4.5 Estyniadau i ddatblygiadau busnes llety gwyliau parhaol presennol	15
4.7 Ceisiadau i ddileu Amodau Deiliadaeth	17
4.8 Newid Defnydd Gwestai Presennol	18
5.0 Safleoedd Carafanau Sefydlog, Sialé a Llety Gwersylla Amgen Parhaol	20
5.1 Math o Unedau	20
5.2 Datblygiadau ar wahân	20
5.3 Dwysâd arwyddocaol	20
5.4 Ardaloedd Rheoli Newid Arfordirol	21
5.5 Defnyddio carafanau sefydlog a siales er dibenion preswyl	22
6.0 Carafanau Teithiol, Gwersylla a Llety Gwersylla Amgen Dros Dro	24
6.1 Math o Unedau	24
6.2 Ystyriaethau tirwedd	24
6.3 Ystyriaethau priffyrdd	25
6.4 Cyfnodau Gweithredu	25
6.5 Cyfleusterau ategol	25
6.6 Gor-ddefnydd o leiniau caled a nodweddion gwneud	26
7.0 Amodau Deiliadaeth	27
8.0 Atyniadau a Chyfleusterau i Ymwelwyr	28
8.1 Lleoliad y Datblygiad	28
9.0 Gwybodaeth Bellach a Chysylltiadau	29
Atodiad 1 – Polisiâu CDLI ar y Cyd Perthnasol12	30
POLISI STRATEGOL PS 1: YR IAITH GYMRAEG A DIWYLLIANT	30
POLISI STRATEGOL PS 5: DATBLYGU CYNALIADWY	30

POLISI PCYFF 2: MEINI PRAWF DATBLYGU.....	31
POLISI PCYFF 3: DYLUNIO A SIAPIO LLE	32
POLISI PCYFF 4: DYLUNIO A THIRWEDDU.....	33
POLISI ARNA 1: ARDAL RHEOLI NEWID ARFORDIROL.....	33
POLISI TWR 1: ATYNIADAU A CHYFLEUSTERAU YMWELWYR	35
POLISI TWR 2: LLETY GWYLIAU	36
POLISI TWR 3: SAFLEOEDD CARAFANAU SEFYDLOG A SIALÉ A LLETY GWERSYLLA AMGEN PARHAOL	36
POLISI TWR 4: DEILIADAETH GWYLIAU	37
POLISI TAI 14: DEFNYDD PRESWYL O GARAFANAU.....	38
POLISI TWR 5: SAFLEOEDD CARAFANAU TEITHIOL, GWERSYLLA A LLETY GWERSYLLA AMGEN DROS DRO	39
Atodiad 2 - Enghraifft Ffeil Casglwyr LANDMAP (paragraff 3.6.2)	41
Atodiad 3 - Mapiau Sensitifrwydd a Chapasiti (paragraff 5.3.3)	43
Atodiad 4 Templed Cynllun Busnes (paragraff 4.6.8).....	52
Atodiad 5 - Ardaloedd Rheoli Newid Arfordirol (rhan 5.4).....	55

1.0 Cyflwyniad a Phwrpas y Canllawiau Cynllunio Atodol

1.1 Pwrpas

1.1.1 Pwrpas y Canllawiau hyn yw:

- cynorthwyo'r cyhoedd a'u hasiantau i baratoi ceisiadau cynllunio a'u harwain mewn trafodaethau â swyddogion cyn cyflwyno ceisiadau cynllunio,
- cynorthwyo swyddogion i asesu ceisiadau cynllunio, a swyddogion a chynghorwyr i wneud penderfyniadau ynghylch ceisiadau cynllunio, a
- chynorthwyo Arolygwyr Cynllunio i wneud penderfyniadau ar apelïadau.

1.1.2 Y nod gyffredinol yw gwella ansawdd datblygiadau newydd a hwyluso ffordd gyson a thryloyw o wneud penderfyniadau.

Y Cyd-destun Polisi

Y Cynllun Datblygu Lleol

1.1.3 Dan ddeddfwriaeth gynllunio, mae'r polisiau cynllunio ar gyfer pob ardal wedi'u cynnwys yn y 'cynllun datblygu'. Mabwysiadwyd Cynllun Datblygu Lleol ar y Cyd Gwynedd a Môn ar 31 Gorffennaf 2017. Mae'n ymwneud ag ardal Awdurdod Cynllunio Gwynedd a Môn.

1.1.4 Mae'r Cynllun yn darparu polisiau amrywiol ynghyd â dyraniadau ar gyfer y prif ddefnyddiau tir, megis tai, cyflogaeth a manwerthu; bydd yn cynorthwyo i siapio dyfodol ardal y Cynllun yn ffisegol ac yn amgylcheddol, a bydd hefyd yn dylanwadu arno yn economaidd, yn gymdeithasol ac yn ddiwylliannol. Felly, mae'r Cynllun yn ceisio:

- arwain yr Awdurdodau Cynllunio Lleol i wneud penderfyniadau rhesymegol a chyson ar geisiadau cynllunio drwy ddarparu fframwaith polisi sy'n gyson â pholisi cenedlaethol; ac
- arwain datblygiadau i ardaloedd addas yn ystod y cyfnod hyd at 2026.

Yr angen am Ganllawiau Cynllunio Atodol

1.1.5 Er bod y Cynllun yn cynnwys polisiau sy'n galluogi'r Awdurdod Cynllunio Lleol i wneud penderfyniadau cyson a thryloyw ar geisiadau datblygu, ni all ddarparu'r holl gyngor manwl sydd ei angen ar swyddogion a darpar-ymgeiswyr i lywio cynigion yn lleol. Er mwyn darparu'r cyngor manwl hwn, mae'r Cynghorau'n darparu amrediad o Ganllawiau Cynllunio Atodol i gefnogi'r Cynllun fydd yn darparu canllawiau mwy manwl ar amrediad o bynciau a materion i gynorthwyo i ddadansoddi neu weithredu polisiau a chynigion y Polisi.

Statws y Canllawiau Cynllunio Atodol

1.1.6 Efallai yr ystyrir Canllawiau Cynllunio Atodol (CCA) yn ystyriaethau cynllunio perthnasol yn ystod y broses o asesu a gwneud penderfyniadau ar geisiadau cynllunio. Bydd Llywodraeth Cymru a'r Arolygiaeth Gynllunio yn rhoi pwys sylweddol ar ganllawiau cynllunio atodol sy'n deillio o gynllun datblygu ac sy'n gyson ag ef. Nid yw'r CCA yn cyflwyno unrhyw bolisiau cynllunio newydd.

1.1.7 Yn unol â chynghor Llywodraeth Cymru, mae'r CCA wedi bod yn destun ymgynghoriad cyhoeddus a phenderfyniad i fabwysiadu'r Pwyllgor Polisi Cynllunio ar y Cyd ar ran y Cynghorau. Cymeradwywyd fersiwn drafft o'r CCA hwn am ymgynghoriad cyhoeddus

ar *dyddiad* gan *enw Pwyllgor*. Bu'r canllaw cynllunio atodol hwn yn destun ymarferiad ymgynghoriad cyhoeddus rhwng *dyddiad*. Ystyriwyd y sylwadau a gyflwynwyd i'r Cynghorau a, ble bo'n briodol, mae newidiadau priodol wedi'u cynnwys yn y drafft terfynol a gymeradwywyd gan y *Pwyllgor Polisi Cynllunio ar y Cyd* ar *ddyddiad* i'w ddefnyddio fel ystyriaeth berthnasol wrth asesu a gwneud penderfyniad ar geisiadau cynllunio ac apeliadau. Gweler crynodeb o'r sylwadau ac ymateb y Cynghorau yn *Atodiad neu leoliad yr adroddiad Pwyllgor*.

O ganlyniad felly, dylid rhoi pwys sylweddol i'r ddogfen hon fel ystyriaeth gynllunio berthnasol.

1.2 Cyflwyniad

- 1.2.1 Mae'r CCA hwn yn ymdrin â phob ffurf a graddfa o lety gwyliau ac atyniadau dwristiaeth. Mae twristiaeth yn sector deinamig ac yn newid yn barhaus. Mae'n chwarae rhan sylweddol i economi ardal y cynllun. Mae'r economi ymwelwyr yn darparu swyddi, gwasanaethau a chyfleusterau sy'n hanfodol i lesiant a mwynhad cymunedau lleol a thrigolion yn ardal y cynllun. Gweler pwysigrwydd twristiaeth yn y tabl¹ isod:

2019	Gwynedd*	Ynys Môn
Cyfanswm effaith economaidd twristiaeth	£1.35 biliwn	£362.25 miliwn
Cyfanswm niferoedd ymwelwyr (miliynau)	7.81	1.79
Nifer yr ymwelwyr sy'n aros (miliynau)	3.97	1.08
Nifer yr ymwelwyr dydd (miliynau)	3.84	0.71
Nifer yr FTE ² swyddi a gefnogir gan wariant twristiaeth	18,244	4,328

*yn cynnwys Parc Cenedlaethol Eryri

- 1.2.2 Mae Ynys Môn a Gwynedd yn elwa o asedau naturiol a diwylliannol eang sy'n gynnig potensial sylweddol i drigolion ac ymwelwyr eu mwynhau. Fodd bynnag, gall datblygiadau twristiaeth newydd gael effaith negyddol ar yr amgylchedd a chymunedau lleol os ydynt wedi'u datblygu'n ansensitif neu wedi'u lleoli'n amhriodol.
- 1.2.2 Mae Cyngor Gwynedd a Chyngor Sir Ynys Môn wedi ymrwymo i egwyddorion cynaliadwyedd ac mae datblygiad cynaliadwyedd wrth graidd y Cynllun Datblygu Lleol ar y Cyd yn cydnabod y dylai pob datblygiad yn ardal y cynllun ymgorffori'r egwyddorion hyn, gan gydbwysu'r angen i gefnogi'r economi wledig, tra'n cynnal a chyfoethogi ansawdd amgylcheddol, cymdeithasol a diwylliannol ardal y cynllun. Gweler polisi PS 5 Datblygiad Cynaliadwy yn Atodiad 1.

1 Adroddiad STEAM 2017

2 FTE = Cyfwerth ag Amser Llawn

2.0 Cyd-destun Polisi Cynllunio

2.1 Cymru'r Dyfodol: Y Cynllun Cenedlaethol 2040

2.1.1 Mae 'Cymru'r Dyfodol: Y Cynllun Cenedlaethol 2040' yn cydnabod pwysigrwydd y sector twristiaeth i'r economi wledig. Hyrwyddir sector twristiaeth gynaliadwy gan nodir angen i hyrwyddo cyfleoedd ar gyfer twristiaeth actif, werdd a diwylliannol. Mae Polisi 21 sydd yn benodol ymwneud ac Ardal Dwf Rhanbarthol Aneddiadau Arfordirol y Gogledd yn nodi'r angen i Gynlluniau Datblygu Lleol ynghyd a Chynlluniau Datblygu Strategol fod yn adnabod pwysigrwydd y sector dwristiaeth i'r ardal.

2.2 Polisi Cynllunio Cenedlaethol

2.2.1 Mae canllaw polisi cynllunio cenedlaethol ar dwristiaeth wedi'u nodi ym Pholisi Cynllunio Cymru (PCC, Rhifyn 11, Chwefror 2021) ac yn adnabod ei fod yn cynnwys pob math o weithgareddau, cyfleusterau a mathau o ddatblygiad, ac mae'n hollbwysig i ffyniant economaidd ac i greu swyddi mewn sawl rhan o Gymru ac hefyd yn adnabod bod twristiaeth yn gallu bod yn gatalydd ar gyfer adfywio, gwella'r amgylchedd adeiledig a diogelu'r amgylchedd (5.5.1).

2.2.2 Mae'n cydnabod mewn ardaloedd gwledig bod datblygiadau sy'n ymwneud â thwristiaeth yn elfen hanfodol er mwyn darparu economi iach ac amrywiol. Dylai datblygiadau twristiaeth newydd fod yn sympathetig o ran ei natur a'i raddfa i'r amgylchedd lleol (5.5.3). Mae hefyd yn cydnabod efallai bod angen cyfyngu ar ddatblygiadau newydd i osgoi difrod i'r amgylchedd neu i amwynder pobl leol ac ymwelwyr (5.5.2).

2.2.3 Mae canllawiau pellach wedi'u cynnwys yn Nodiadau Cyngor Technegol (NCT) NCT13: Twristiaeth (1997) sy'n darparu cyngor ar ddatblygiadau gwesty, carafanau sefydlog a theithiol ac amodau meddiannaeth dymhorol. Mae NCT6: Cynllunio ar gyfer Cymunedau Gwledig Cynaliadwy (2010) yn cynnwys cyngor megis lleoliad y datblygiad a throsi adeiladau er defnydd gwyliau.

2.3 Cynllun Datblygu Lleol ar y Cyd

2.3.1 Mabwysiadwyd Cynllun Datblygu Lleol ar y Cyd (CDLI ar y Cyd) Ynys Môn a Gwynedd ar 31 Gorffennaf 2017 ac mae'n darparu fframwaith polisi cynllunio ar gyfer y CCA hwn. Mae rôl bwysig twristiaeth yn ardal y cynllun wedi'i adlewyrchu yn y CDLI ar y Cyd sy'n ceisio cefnogi a galluogi datblygiad twristiaeth wrth sicrhau ar yr un pryd fod yr amgylchedd naturiol ac adeiledig yn cael eu cynnal a'u cyfoethogi.

2.3.2 Y polisi strategol trosfwaol ar gyfer twristiaeth yn y CDLI ar y Cyd yw polisi PS14: Yr Economi Ymwelwyr fel y'i nodir isod:

POLISI STRATEGOL PS14: YR ECONOMI YMWELWYR

Wrth sicrhau cysondeb â'r economi leol a chymunedau lleol a sicrhau bod yr amgylchedd naturiol, adeiledig a hanesyddol yn cael ei gwarchod, bydd y Cynghorau'n cefnogi datblygu diwydiant twristiaeth leol fydd yn fwrlwm trwy gydol y flwyddyn drwy:

1. Ganolbwyntio datblygiadau twristiaeth, diwylliannol, celfyddydol a hamdden sy'n gynaliadwy, yn actif ac ar raddfa fwy yn y canolfannau isranbarthol, y canolfannau gwasanaeth trefol ac, os yn briodol, y canolfannau gwasanaeth lleol;

2. Gwarchod a chyfoethogi llety wedi'i wasanaethu presennol a chefnogi'r ddarpariaeth o lety wedi'i wasanaethu o ansawdd uchel yn y canolfannau is-ranbarthol, trefol a lleol a phentrefi;
3. Rheoli a chyfoethogi'r ddarpariaeth o lety twristiaid heb ei wasanaethu o ansawdd uchel ar ffurf byhynnod a fflatiau hunanarlwyo, gweryslla, gweryslla moethus amgen, parciau carafanau sefydlog neu deithiol neu siales;
4. Cefnogi darpariaethau a mentrau twristiaeth newydd ar raddfa briodol mewn lleoliadau cynaliadwy yng nghefn gwlad drwy ailddefnyddio adeiladau presennol, os yw hynny'n briodol, neu fel rhan o arallgyfeirio ar ffermydd, yn enwedig os yw'r rhain hefyd o fudd i'r cymunedau lleol ac yn cefnogi'r economi leol, ac os ydynt yn unol â'r amcanion datblygu cynaliadwy;
5. Atal datblygiadau'n fyddai'n cael effaith andwyol annerbyniol ar y cyfleusterau twristiaeth, gan gynnwys nodweddion llety a llefydd o ddiddordeb i ymwelwyr neu eu gosodiad, a gwneud y mwyaf o gyfleoedd i adfer difrod a wnaed eisoes i'r dirwedd.

2.3.3 Mae'r CCA hwn yn cynnwys y wybodaeth a ganlyn:

- Adran 3 - Ystyriaethau Cynllunio Trosfwaol
- Adran 4 - Llety Gwyliau Gwasanaeth a Hunan-wasanaeth Parhaol
- Adran 5 - Safleoedd Carafanau Sefydlog a Sialé a Gweryslla Amgen Parhaol
- Adran 6 - Safleoedd Carafanau Teithiol, Gweryslla a Llety Gweryslla Amgen Dros Dro
- Adran 7 - Deiliadaeth Gwyliau
- Adran 8 - Atyniadau a Chyfleusterau i Ymwelwyr

3.0 Twristiaeth - Ystyriaethau Cynllunio Trosfwaol

Mae nifer o ystyriaethau sy'n berthnasol i fwyafrif y cynigion am gyfleusterau twristiaeth a llety gwyliau newydd neu estyniadau a nodir isod. Fodd bynnag, fe allai ystyriaethau eraill fod yn berthnasol i'r gwahanol fathau o gynigion sy'n cael eu cyflwyno. Ystyrir y materion hyn mewn adrannau diweddarach o'r CCA hwn.

3.1 Datblygiad Ansawdd Uchel

(Polisi TWR 1 maen prawf ii; Polisi TWR 2; Polisi TWR 3 maen prawf 1; Polisi TWR 5 maen prawf 1)

3.1.1 Mae hyn yn cyfeirio at ansawdd y datblygiad o ran ystyriaethau defnydd tir ac nid at unrhyw gynllun graddio cydnabyddedig a weithredir gan y diwydiant twristiaeth. Yn ogystal â gofynion polisi lleol, noda polisi cynllunio cenedlaethol y dylai datblygiadau mewn ardaloedd gwledig ymgorffori egwyddorion cynaliadwyedd, gan gydbwysu'r angen i gefnogi'r economi wledig, tra'n cynnal ac yn cyfoethogi ansawdd amgylcheddol, cymdeithasol a diwylliannol ardaloedd gwledig (NCT13: Trafnidiaeth, para 3.11).

3.1.2 Dylai'r holl ddatblygiadau twristiaeth arfaethedig fod o ansawdd uchel o ran dyluniad, gosodiad ac edrychiad. Bydd ansawdd cyffredinol y 'cynllun' yn brif ystyriaeth, a bydd yn cael ei fesur yn erbyn gofynion polisiâu rheoli datblygu'r cynllun (gweler Atodiad 1):

- Polisi PCYFF2: Meini Prawf Datblygu, sy'n nodi na ddylai cynigion datblygu gael effaith andwyol ar iechyd, diogelwch na mwynderau'r gymuned leol yn sgil cynnydd mewn gweithgareddau, aflonyddu, dirgryniad, sŵn, llwch, mygdarth, ysbwriel, draeniad, llygredd golau neu ffurfiau eraill o lygredd neu niwsans.
- Polisi PCYFF3: Dylunio a Siapio Lle, sy'n nodi y bydd disgwyl i'r holl gynigion arddangos ansawdd dylunio uchel sy'n rhoi ystyriaeth lawn i gyd-destun yr amgylchedd naturiol, hanesyddol ac adeiledig a chyfrannu at greu llefydd atyniadol, cynaliadwy, a,
- Polisi PCYFF4: Dylunio a Thirweddu, sy'n nodi y dylai'r holl gynigion integreiddio gyda'r hyn sydd o'u cwmpas. Gwrthodir cynigion na fyddant yn dangos (trwy ddefnyddio dulliau sy'n gyson â natur, lleoliad a graddfa'r datblygiad arfaethedig) sut roddwyd ystyriaeth i faterion tirweddu o'r cychwyn fel rhan o'r cynnig dylunio.

3.1.3 Mae'r meini prawf sy'n cynorthwyo i ddiffinio datblygiad ansawdd uchel yn ganolog i wneud penderfyniadau ar effeithiau defnydd tir. Ni all unrhyw ddogfen bolisi fod yn rhagnodol, neu'n gynhwysfawr, o ran disgrifio'r cyfleoedd a allai godi. O ran cynllunio datblygiadau o ansawdd uchel, bydd y materion fel arfer yn ymwneud â math y ffactorau a nodir isod. (Noder nad ydyw'r rhestr hon yn rhestr gynhwysfawr a bydd pob cais yn cael ei asesu yn ôl ei haeddiant).

Mae'r meini prawf sy'n cynorthwyo i ddiffinio datblygiad o ansawdd uchel o ran ystyriaethau defnydd tir yn cynnwys:

- Safleoedd wedi'u lleoli mewn lleoliad cynaliadwy, h.y. agos at aneddiadau cyfredol ble y gellir cynnwys datblygiadau newydd orau o ran seilwaith, mynediad a gwarchod cynefinoedd a thirwedd a safleoedd nad ydynt fel arfer wedi'u lleoli mewn cefn gwlad agored oni bai bod cyfiawnhad cadarn am hyn;
- Safleoedd sy'n agos i'r prif rwydwaith priffyrdd ag sydd â chysylltiadau da i ddulliau cludiant amrywiol;

- Safleoedd nad ydynt yn amharu'n weledol ar y dirwedd, sydd wedi'u sgrinio'n dda ac nad ydynt yn achosi niwed andwyol i dirweddau gwarchoddedig (e.e. yr AHNE a'r ATA) na asedau treftadaeth (e.e. Safle Treftadaeth y Byd neu Henebion Cofrestredig).
- Safleoedd sydd ddim o fewn parth C fel a ddiffinir gan mapiau cyngor datblygu (TAN15);
- Safleoedd sydd o faint addas i gyd-fynd â eu hamgylchoedd
- Safleoedd sydd â gorchudd tirwedd gyfredol a dim effaith weledol fawr;
- Amddiffyn yr arfordir sydd heb ei ddatblygu;
- Amddiffyn a hyrwyddo buddion bioamrywiaeth;
- Parch tuag at yr amgylchedd hanesyddol a naturiol;
- Cynorthwyo i atgyfnerthu a chryfhau canolfan dwristiaeth gyfredol a gwneud gwell defnydd o dir drwy atgyfnerthu ardaloedd o weithgarwch twristiaeth gyfredol (atyniadau i dwristiaid, marina ac ati);
- Cyfoethogi tir addas a ddatblygwyd o'r blaen (tir llwyd);
- Rhan o gynllun ar gyfer arallgyfeirio amaethyddol a chefnogi'r economi wledig.

3.2 Ystyriaethau Tirwedd/Amgylcheddol

(Polisi TWR 3 maen prawf 1; Polisi TWR 5 maen prawf 1)

3.2.1 Mae lleoliad a chymeriad y dirwedd, nodweddion naturiol ac yr amgylchedd adeiladol, argaeledd olygfeydd, gosodiad y safle a sgrinio yn ystyriaethau pwysig wrth asesu cynigion twristiaeth. Noda polisiau'r CDLI ar y Cyd y dylid lleoli datblygiadau newydd mewn lleoliad anymwithiol. Mae lleoliad anymwithiol wedi'i ddiffinio yn y cynllun fel un sydd wedi'i sgrinio'n dda gan nodweddion tirwedd gyfredol ac/neu ble y gellir cydweddu unedau yn rhwydd yn y dirwedd heb yr angen am nodweddion gwneud gormodol.

3.2.2 Datgan Polisi PCYFF4: Dylunio a Thirweddu, y dylai'r holl gynigion integreiddio gyda'r hyn sydd o'u cwmpas. Gwrthodir cynigion na fyddant yn dangos (trwy ddefnyddio dulliau sy'n gyson â natur, lleoliad a graddfa'r datblygiad arfaethedig) sut roddwyd ystyriaeth i faterion tirweddu o'r cychwyn fel rhan o'r cynnig dylunio. Mae'r polisi yn rhoi arweiniad ar gynnwys cynllun tirlunio, a dylai, ble bo'n berthnasol:

1. Dangos sut mae'r datblygiad arfaethedig wedi rhoi ystyriaeth ddyledus i'r Aseiad Ardal Cymeriad y Dirwedd neu Aseiad Ardal Cymeriad y Morlun;
2. Dangos sut mae'r datblygiad arfaethedig yn parchu cyfuchlinau naturiol y dirwedd;
3. Dangos sut mae'r datblygiad arfaethedig yn parchu ac yn amddiffyn safbwyntiau lleol a strategol;
4. Parchu, cadw ac ychwanegu at unrhyw nodweddion naturiol cadarnhaol sy'n bodoli, neu dirweddau neu unrhyw nodweddion eraill ar y safle;
5. Adnabod coed, gwrychoedd, cyrsiau dŵr a nodweddion topograffi i gael eu cadw;
6. Rhoi cyfiawnhad dros amgylchiadau lle nad oes modd osgoi tynnu / colli coed, gwrychoedd, cyrsiau dŵr a nodweddion topograffi gan gyflwyno manylion o'r hyn a roir yn eu lle;
7. Darparu manylion unrhyw dirweddu newydd arfaethedig yn ogystal â rhaglen o waith plannu graddol;
8. Dangos bod unrhyw blannu newydd arfaethedig yn cynnwys rhywogaethau planhigion a choed cynhenid lleol yn bennaf ac nad yw'n cynnwys unrhyw rywogaethau ymwithiol estron;

9. Sicrhau bod y detholiad o rywogaethau a lleoliad y plannu yn caniatáu i goed dyfu i'w huchder aeddfed heb beri niwed i adeiladau, gwasanaethau nac unrhyw blannu arall gerllaw; a
 10. Darparu tirlunio ar wynebau hydraiddd caled.
- 3.2.3 Ble bo'n briodol, dylid darparu, asesiad ardrawiad gweledol y dirwedd, a lluniau (*photomontages*) sydd wedi eu cymryd o leoliadau a gytunir gan yr ACLI er mwyn ddangos unrhyw effeithiau gweledol posib y datblygiad ynghyd â mesurau lliniaru i gyfarch unrhyw effeithiau a adnabyddir.
- 3.2.4 Dylid cyflwyno Cynllun Tirwedd gan berson gymwys ynghyd a'r cais. Fe fydd amodau yn cael eu defnyddio er mwyn sicrhau fod y cynlluniau tirwedd a gytunir arnynt yn cael ei gweithredu cyn i'r datblygiad fod yn weithredol a'u bod yn cael eu cynnal am byth.
- 3.2.5 Fe fydd yna leoliadau mewn cefn gwlad agored h.y. ble nad oes yna sgrinio naturiol sefydledig neu pan fo'r datblygiad wedi ei leoli mewn man amlwg ble na all unrhyw tirwedd o sylwedd lliniaru'r effaith.
- 3.2.6 Bydd disgwyl i ymgeiswyr ddangos sut maent wedi ystyried y wybodaeth a ddarperir gan Strategaeth Tirlun Gwynedd³, Strategaeth Tirlun Ynys Môn ⁴, Astudiaeth Sensitifrwydd a Chapasiti y Dirwedd⁵ a'r adnodd LANDMAP ⁶. Mae LANDMAP yn adnodd tirlun Cymru gyfan ble mae nodweddion y dirwedd, rhinweddau a dylanwadau ar y dirwedd oll yn cael eu cofnodi a'u harfarnu. Mae'n cynnwys arolygon manwl ar gyfer ardaloedd unigol a elwir yn Ffeiliau Casglwyr. Gweler enghraifft o ffeil casglwr yn Atodiad 2.
- 3.2.7 O fewn yr AHNE ac ATA fe ddylai unrhyw ddatblygiad roddi ystyriaeth i rhinweddau arbennig yr AHNE a'r ATA. Bydd ceisiadau sy'n cael effaith sylweddol ar y rhinweddau arbennig yn cael eu gwrthod.

Mae rhagor o wybodaeth am y rhinweddau arbennig ar gael

- Cynllun Rheoli AHNE Llyn: <https://www.ahne-llyn-aonb.org/7/cy-GB/Rheoli-r-AHNE>
- Cynllun Rheoli AHNE Ynys Môn (2105-2020): <https://www.ynysmon.gov.uk/documents/Dogfennau-Cy/Cefn-Gwlad/Adolygiad-Cynllun-Rheoli-2015-2020-AHNE-Ynys-Môn.pdf>
- Adolygiad o Ardaloedd Tirwedd Arbennig yng Ngwynedd a Môn: [https://www.gwynedd.llyw.cymru/cy/Cyngor/Dogfennau-Cyngor/Strategaethau-a-pholisiau/Cynllunio-ac-amgylchedd/Polisi-cynllunio/Dogfennau-cefndirol/Adolygiad-o-ATA-yng-Ngwynedd-a-Môn-\(DC.008\).pdf](https://www.gwynedd.llyw.cymru/cy/Cyngor/Dogfennau-Cyngor/Strategaethau-a-pholisiau/Cynllunio-ac-amgylchedd/Polisi-cynllunio/Dogfennau-cefndirol/Adolygiad-o-ATA-yng-Ngwynedd-a-Môn-(DC.008).pdf)

3 [https://www.gwynedd.llyw.cymru/en/Council/Documents---Council/Strategies-and-policies/Environment-and-planning/Planning-policy/Supporting-documents/Landscape-Sensitivity-and-Capacity-Assessment-\(DC.020\).pdf](https://www.gwynedd.llyw.cymru/en/Council/Documents---Council/Strategies-and-policies/Environment-and-planning/Planning-policy/Supporting-documents/Landscape-Sensitivity-and-Capacity-Assessment-(DC.020).pdf)

4 [https://www.gwynedd.llyw.cymru/en/Council/Documents---Council/Strategies-and-policies/Environment-and-planning/Planning-policy/Supporting-documents/Angesey-Landscape-Strategy---Update-2011-\(DC.011\).pdf](https://www.gwynedd.llyw.cymru/en/Council/Documents---Council/Strategies-and-policies/Environment-and-planning/Planning-policy/Supporting-documents/Angesey-Landscape-Strategy---Update-2011-(DC.011).pdf)

5 [https://www.gwynedd.llyw.cymru/en/Council/Documents---Council/Strategies-and-policies/Environment-and-planning/Planning-policy/Supporting-documents/Gwynedd-Landscape-Strategy-Update-2012-\(DC.010\).pdf](https://www.gwynedd.llyw.cymru/en/Council/Documents---Council/Strategies-and-policies/Environment-and-planning/Planning-policy/Supporting-documents/Gwynedd-Landscape-Strategy-Update-2012-(DC.010).pdf)

6 <https://landmap-maps.naturalresources.wales/>

3.3 Ystyriaethau iaith Gymraeg

(Polisi PS 1; Polisi PS 5 maen prawf 4)

- 3.3.1 Mae'r iaith Gymraeg yn chwarae rhan bwysig ym mywyd cymdeithasol, diwylliannol ac economaidd trigolion ac ymwelwyr yn ardal y Cynllun. Pan fo datblygiad yn cael ei gynnig, rhaid ystyried cyfoethogi a gwarchod yr iaith a'r diwylliant. Mae Polisi Strategol PS1 yn nodi'r cyd-destun ar gyfer yr asesiad o effaith bosib y cynigion ar yr iaith a diwylliant (gweler Atodiad 1).
- 3.3.2 O ran datblygiadau twristiaeth, bydd angen Datganiad Iaith Gymraeg fydd yn gwarchod, hyrwyddo a chyfoethogi'r iaith Gymraeg o ran y cynigion mwy sy'n ymwneud â chyflogi mwy na 50 o bobl ac/neu gydag ardal o 1,000 metr sgwâr. Bydd disgwyl i'r holl gynigion, waeth beth fo'u math, eu maint na'u lleoliad, gydymffurfio â maen prawf 4 a 5 o PS1 sef y gofyn am gynllun arwyddion dwyieithog i ymdrin â'r holl arwyddion gweithredol yn y parth cyhoeddus sy'n cael eu cynnig mewn cais cynllunio gan gyrff cyhoeddus a chan gwmnïau masnachol a busnesau. Disgwylir i enwau Cymraeg presennol gael eu cadw ac i enwau Cymraeg priodol gael eu defnyddio ar gyfer datblygiadau newydd.
- 3.3.3 Noda Maen Prawf 3 PS1 y bydd Cynghorau yn gwrthod cynigion fyddai'n achosi niwed arwyddocaol i gymeriad a chydbwysedd iaith cymuned na ellir ei osgoi na'i liniaru'n addas gan fecanweithiau cynllunio priodol.
- 3.3.4 Gweler gwybodaeth bellach ar yr uchod yn y CCA "Cynnal a chreu cymunedau nodedig a chynaliadwy" (www.gwynedd.llyw.cymru/cca / www.ynysmon.llyw.cymru/cca).

4.0 Llety Gwyliau Gwasanaeth a Hunan-wasanaeth Parhaol

Mae Polisi TWR 2: Llety Gwyliau (gweler Atodiad 1) yn darparu'r prif fframwaith polisi ar gyfer darparu cyfleusterau llety gwyliau gyda gwasanaeth a hunanwasanaeth parhaol newydd neu ymestyn rhai presennol. Mae'r prif ystyriaethau polisi fel a ganlyn:

- Math o Unedau
- Graddfa'r datblygiad
- Trosi adeiladau presennol
- Tir addas a ddatblygwyd o'r blaen
- Estyniadau i ddatblygiadau llety gwyliau parhaol presennol
- Gorddarpariaeth o ddatblygiadau gwyliau hunan-arlwyo parhaol
- Amodau Cynllunio

4.1 Math o unedau

- 4.1.1 Mae'r mathau o unedau sydd yn cael eu hystyried o dan y polisi yma yn cynnwys adeiladau parhaol sy'n cael eu hadeiladu ar y safle dros gyfnod o amser yn hytrach na chael eu cario yno fel uned rhagsaerniol (prefabricated), ble fo yna gysylltiad ffisegol ynghlwm a'r ddaear a ble fo'r adeiladwaith yn awgrymu elfen o sefydlogrwydd sy'n golygu y byddai rhaid dymchwel (yn hytrach nag ddatgymalu) a ni ellir eu hailadeiladu mewn manau eraill.

4.2 Graddfa'r datblygiad

- 4.2.1 Noda Maen Prawf ii TWR 2 y dylai graddfa pob datblygiad arfaethedig fod yn briodol gan ystyried y safle, y lleoliad a/neu'r anheddiad dan sylw. Er mwyn sicrhau y cyflawnir hyn, bydd disgwyl i'r ymgeisydd ddangos bod y cynnig yn rhoi ystyriaeth lawn i gymeriad y safle a'r ardal o'i amgylch a pherthynas bresennol neu bosib y safle gydag unrhyw bwyntiau gweledol, golygfeydd neu adeiladau hanesyddol pwysig ac ati. Dylai'r asesiad hwn fod yn gymesur â graddfa a chyd-destun y cynigion. Yn unol â pholisi cynllunio cenedlaethol, disgwylir y bydd datblygiadau newydd ar raddfa fawr wedi'u lleoli o fewn aneddiadau presennol neu ar dir addas a ddatblygwyd o'r blaen, sydd â seilwaith i wasanaethu'r datblygiad yn barod, a gwarchod cefn gwlad agored rhag datblygiad amhriodol. Mae'r ffactorau i'w hystyried wrth asesu graddfa cynnig yn cynnwys:

1. Bod y safle o faint digonol ar gyfer y cynnig heb gyfaddawdu unrhyw ddarpariaeth briodol o gyfleusterau atodol megis tirlunio meddal ac ardaloedd parcio a gwasanaethu. (Gweler polisi PCYFF4, Atodiad 1).
2. Bod graddfa'r datblygiad yn cydweddu ac yn ffitio'n gyfforddus i'w amgylchfyd (Gweler polisi PCYFF 3, Atodiad 1).
3. Yn unol ag egwyddorion hyrwyddo datblygiad cynaliadwy, mae'n bwysig lleoli datblygiadau graddfa fawr (gan gynnwys rhai ar safleoedd a ddatblygwyd eisoes), a allai gynyddu nifer y siwrneiau a wneir gan gerbydau preifat, mor agos â phosib i'r canolfannau gwasanaeth sydd wedi'u hadnabod yn hierarchaeth aneddiadau'r cynllun, neu o fewn pellter cerdded diogel rhesymol iddynt, a/neu o fewn pellter cerdded rhesymol i gyfnewidfeydd neu lwybrau cludiant cyhoeddus, pan fo hynny'n bosib. Wrth asesu agweddau cludiant cynigion bydd yr ACLI yn cydbwysu'r angen swyddogaethol am leoliad y cynnig a'i fudd i'r economi leol yn erbyn yr angen i hyrwyddo'r dulliau cludiant mwyaf cynaliadwy.
4. Nad yw graddfa'r datblygiad yn effeithio'n andwyol ar gymeriad diwylliannol y gymuned leol ond yn gymesur i faint a chymeriad unrhyw adeiladau/busnes neu anheddiad sydd wedi'i leoli'n gyfagos.

4.3 Trosi adeiladau presennol

4.3.1 Wrth asesu ceisiadau cynllunio ar aildefnyddio neu addasu adeilad i lety gwyliau gwasanaeth neu hunanwasanaeth, y brif ystyriaeth fydd p'un a yw natur a graddfa'r defnydd newydd a gynigir ar gyfer yr adeilad yn dderbyniol mewn termau cynllunio. Fe ellir gweld gwybodaeth bellach yn yr CCA "Addasu Adeiladau Gwledig yng Nghefn Gwlad" (www.gwynedd.llyw.cymru/cca/ / www.nynysmon.gov.uk/cca).

4.3.2 Mae'r hyn a ganlyn yn rhestr o faterion a ystyrir er mwyn asesu addasrwydd yr adeilad i'w ddefnyddio yn benodol fel llety gwyliau:

- i. Mae'r adeilad yn strwythurol gadarn ac mae modd ei drosi heb waith ailadeiladu mawr neu ailadeiladu'n llwyr, estyniadau mawr neu addasiadau mawr;
- ii. Mae'r adeilad yn addas ar gyfer y defnydd penodol;
- iii. Bod unrhyw nodweddion teilwng sydd yn yr adeilad yn cael eu cadw a bod unrhyw nodweddion o bwysigrwydd hanesyddol neu bensaernïol yn cael eu diogelu;
- iv. Gwarchod buddion bioamrywiaeth fel ystlumod;
- v. Nad yw'r trosiad yn arwain at effeithiau annerbyniol ar strwythur, ffurf, cymeriad neu osodiad pan fo'r adeilad o ddiddordeb hanesyddol ac/neu bensaernïol;
- vi. Mae'r trosiad yn parchu cymeriad, graddfa a gosodiad yr adeilad presennol;
- vii. Mae eu ffurf, swmp a'r dyluniad cyffredinol yn cydweddu â'r ardal o'u cwmpas;
- viii. Nid yw'r trosiad yn arwain at wasgaru gweithgarwch ar y fath raddfa fel ei fod yn cyfaddawdu bywiogrwydd trefi a phentrefi;
- ix. Yr angen am wasanaethau newydd yn yr eiddo;
- x. Er na fyddai angen ystyried fel arfer p'un a oes angen yn parhau am yr adeilad ar gyfer ei ddibenion cyfredol, byddai'n briodol ymchwilio (a) hanes yr adeilad i sefydlu p'un a gafodd erioed ei ddefnyddio ar gyfer y dibenion yr honnwyd iddo gael ei adeiladu, ac/neu (b) effaith ei golli ar eiddo cyffiniol / cyfagos (e.e. colli unrhyw adeiladau cwrtil);
- xi. Cydweddiad y defnydd arfaethedig â defnyddiau eiddo presennol cyffiniol / gerllaw o ran sŵn, aflonyddwch traffig, diffyg preifatrwydd ar gyfer unrhyw eiddo cyffiniol / gerllaw;
- xii. Effaith yr adeilad presennol ar y dirwedd o ran mwynderau gweledol a p'un a fyddai'r cynnig yn sicrhau gwelliant yn ymddangosiad allanol yr adeilad.
- xiii. Ni fyddai'r bwriad yn niweidio mwynderau'r gymdogaeth,

4.3.3 Rhaid i unrhyw gais i drosi adeilad presennol gynnwys arolwg strwythurol llawn gan berson cymysgedig sydd yn nodi bod yr adeilad yn strwythurol addas i gael ei drosi heb waith ailadeiladu, addasu ac estyniadau sylweddol. Fe fydd rhaid i'r arolwg strwythurol gyfeirio at y cynlluniau arfaethedig h.y. fod yr adeilad yn gallu ymdopi a'r gwaith a fwriedir, ac fe ddylid cynnwys pyllau arbrawf (trial pit) er mwyn sicrhau fod y materion sylfaenol yn wybyddus, e.e. pa fath o sylfaen sy'n bodoli, oes angen ategion (underpinning) ayyb.

4.3.4 Gweler canllawiau pellach mewn canllawiau polisi cynllunio cenedlaethol. Noda baragraff 3.2.1 NCT 23: Datblygiad Economaidd⁷ bod gan aildefnyddio ac addasu adeiladau gwledig sy'n bodoli eisoes rôl bwysig i'w chwarae mewn diwallu anghenion ardaloedd gwledig ar gyfer datblygiadau masnachol a diwydiannol, a thwristiaeth, chwaraeon a hamdden. Wrth gydnabod hyn, mae disgwyl i awdurdodau cynllunio lleol fabwysiadu dull cadarnhaol o weithredu wrth drawsnewid adeiladau gwledig at

⁷ <http://gov.wales/docs/desh/policy/140207tan-23-economic-development-cy.pdf>

ailldefnydd busnes, yn enwedig yr adeiladau hynny sydd wedi'u lleoli ar gampysau adeiladau fferm neu wrth eu hymyl.

4.4 Tir addas a ddatblygwyd o'r blaen

- 4.4.1 O ran cynigion am atyniadau newydd i ymwelwyr a llety gwyliau gwasanaeth a hunanwasanaeth, bydd rhaid i bob cynnig datblygu fod wedi'i leoli naill ai o fewn ffin ddatblygu neu ar dir addas a ddatblygwyd o'r blaen. Mae'r CDLI ar y Cyd yn defnyddio'r diffiniad o dir a ddatblygwyd o'r blaen a welir ym Mholisi Cynllunio Cymru (Argraffiad 11, Chwefror 2021:) yn nodi:

Ystyr tir a ddatblygwyd o'r blaen yw tir lle mae neu lle roedd strwythur parhaol (ac eithrio adeiladau amaethyddol neu goedwigaeth) a seilwaith wyneb sefydlog cysylltiedig. Mae cwrtil (gweler nodyn 1 isod) y datblygiad wedi'i gynnwys, ynghyd ag adeiladau amddiffyn a thir a ddefnyddiwyd i gloddio am fwynau a gwaredu gwastraff (gweler nodyn 2 isod) lle nad oes darpariaeth ar gyfer adfer wedi'i gwneud trwy weithdrefnau rheoli datblygu.

Mae'r canlynol wedi'u hepgor o'r diffiniad:

- tir ac adeiladau sy'n cael eu defnyddio at ddibenion amaethyddol neu goedwigaeth ar hyn o bryd;
- tir nad yw wedi'i ddatblygu o'r blaen, er enghraifft, parciau, meysydd hamdden, cyrsiau golff a rhandiroedd, er y gall yr ardaloedd hyn gynnwys nodweddion trefol megis llwybrau, pafiliynau ac adeiladau eraill;
- tir lle mae olion unrhyw strwythur neu weithgarwch wedi dod yn rhan o'r dirwedd dros amser fel y gellir ystyried yn rhesymol ei fod yn rhan o'r amgylchedd naturiol;
- tir sy'n gyfoethog ei rywogaethau a'i fioamrywiaeth ac a allai fod yn 'gynefin adran 7 neu gael ei glustnodi fel tir ag iddo werth cadwraeth natur; a
- thir a ddatblygwyd o'r blaen sydd wedi'i roi at ddefnydd amwynder.

Nodiadau:

1. Mae cwrtil y safle yn cael ei ddiffinio fel tir a ddatblygwyd o'r blaen hefyd. Fodd bynnag, nid yw hyn yn golygu y dylai holl ardal y cwrtil gael ei hailddatblygu. Er enghraifft, os bydd olion adeilad ond yn cwmpasu cyfran o safle, a bod gweddill y safle'n dir agored (megis ysbyty), fel arfer ni ddylai'r safle i gyd gael ei ddatblygu i ffin y cwrtil. Dylai'r awdurdod cynllunio wneud dyfarniad ynghylch cynllun y safle yn y cyd-destun hwn, gan gofio ystyriaethau cynllunio eraill megis polisïau i warchod mannau agored, caeau chwarae neu ddatblygiad yng nghefn gwlad. Dylent ystyried ffactorau megis sut mae'r safle'n ymwneud â'r byd o'i gwmpas a gofynion ar gyfer mannau agored, lleiniau clustogi ac ardaloedd wedi'u tirlunio.
2. Mae hyn yn ymwneud â mwynau a safleoedd gwastraff na fyddent yn cael eu hadfer ar ôl eu defnyddio fel arall gan nad oedd y caniatâd cynllunio a oedd yn eu caniatáu yn cynnwys amod adfer. Bydd pob safle arall o'r fath yn cael ei adfer i statws safle maes glas yn sgil amod cynllunio. Dylid cydnabod fodd bynnag na cheid adeiladu datblygiad adeiledig ar safleoedd tirlenwi amheryglus heb fuddsoddiad sylweddol a gwaith monitro tymor hir.
3. Gall gwerth o ran cadwraeth natur gael ei bennu drwy asesïadau Seilwaith Gwyrdd (gweler Pennod 6).

- 4.4.2 Unwaith y sefydlir bod y datblygiad wedi'i leoli ar dir a ddatblygwyd o'r blaen (yn unol â'r diffiniad yn y blwch uchod), rhaid cynnal asesïad o'i addasrwydd. Mae'r ffactorau sy'n diffinio addasrwydd y tir a ddatblygwyd o'r blaen yn cynnwys:

- Lleoliad - gan fod y cynllun yn hyrwyddo datblygiad cynaliadwy, ni ystyrir bod cynigion sy'n cynnwys datblygu ar ddatblygiad sydd wedi'i lleoli'n wael yn cydymffurfio hefo egwyddor y polisi. Yn unol â pholisi cynllunio cenedlaethol, disgwylir y bydd datblygiadau newydd wedi'u lleoli o fewn neu yn agos at aneddiadau presennol, sydd â seilwaith i wasanaethu'r datblygiad yn barod ac sy'n hygyrch drwy ddulliau cludiant cynaliadwy.
- Natur y tir a ddatblygwyd o'r blaen - yn aml, gellir ystyried datblygiad trefol (ei natur a'i ymddangosiad) mewn cefn gwlad agored yn rhywbeth estron yn ei amgylchfyd naturiol ac felly dylid rhoi ystyriaeth ofalus i effaith gweledol/tirwedd datblygiad o'r fath, h.y. bydd adeiladau newydd sydd wedi'u lleoli uwchben llinell y crib neu sydd ar ben clogwyn/ lleoliad y crib neu a fyddai fel arall yn nodwedd amlwg annerbyniol yn y dirwedd. Dylid sicrhau na fydd unrhyw ddatblygiad arfaethedig yn cael effaith sylweddol fwy ar gymeriad ac ar ba mor agored yw'r ardal o gwmpas o gymharu â'r tir a ddatblygwyd o'r blaen.

4.4.3 Rhaid i bob cais i ddymchwel ac ailadeiladu adeilad presennol gynnwys arolwg strwythurol er mwyn asesu cyflwr strwythurol yr adeilad presennol i ganfod p'un a oes modd ei drosi ai peidio. Nid bwriad y polisi yw caniatáu i adeilad strwythurol cadarn gael ei ddymchwel er mwyn creu tir llwyd newydd.

4.5 Estyniadau i ddatblygiadau busnes llety gwyliau parhaol presennol

- 4.5.1 Rhaid i unrhyw gais am estyniadau i ddatblygiadau llety gwyliau parhaol presennol brofi bod cysylltiad sefydlog rhwng y datblygiad arfaethedig a phresennol, h.y. ei fod yn ffurfio rhan o'r un uned cynllunio, rhaid bod yn rhan o'r un busnes a bod y cais i ymestyn y busnes llety gwyliau yn rhan o gynllun ehangach i wella'r cynnig busnes a thwristiaid yn ardal y Cynllun.
- 4.5.2 Rhaid i raddfa a dyluniad y datblygiad arfaethedig fod yn gymesur a'r busnes presennol.

4.6 Diffinio gorddarpariaeth

- 4.6.1 Mae nifer uchel o lety gwyliau neu grynodiad o lety gwyliau mewn ardal benodol yn gallu cael effaith andwyol ar wead cymdeithasol y cymunedau hynny. Mae Polisi TWR 2 (maen prawf 5) yn nodi'n eglur na ddylai unrhyw ddarpariaeth o lety gwyliau arwain at 'ormodedd' o lety gwyliau mewn ardal benodol.

Diffinio'r mathau o unedau sydd angen eu hystyried

- 4.6.2 Wrth ystyried gorddarpariaeth o lety gwyliau hunanarlwyo fe ddylid rhoi ystyriaeth i'r ddarpariaeth a'r amrediad o lety gwyliau parhaol hunan arlwyo sydd ar gael. Mae'r enghreifftiau o'r math yma o lety yn cynnwys llety gwyliau hunanarlwyo (gan gynnwys Airbnb) ynghyd a llety gwyliau pwrpasol (hynny yw unedau parhaol sydd wedi derbyn caniatâd cynllunio yn bwrpasol ar gyfer defnydd gwyliau). Ymhellach, nodir y dylid hefyd rhoi ystyriaeth i'r gyfradd o ail-gartrefi o fewn cymuned. Mae'r 'materion' sydd yn gysylltiedig ag effaith ail-gartrefi ar gymunedau yn aml yn cyd-fynd a'r materion yn gysylltiedig â 'llety gwyliau hunanarlwyo' er enghraifft gall lefelau uchel o ail gartrefi ynghyd a llety gwyliau olygu:-
- Diffyg cyflenwad o dai er mwyn cwrdd â'r angen lleol;
 - Effaith ar wasanaethau lleol, mwynderau trigolion lleol a'r gymuned;

- Diffyg poblogaeth segur er mwyn cynnal a chefnogi cyfleusterau cymunedol lleol;
- Cyfleoedd gwaith tymhorol yn unig;
- Effaith ar y prisiau tai lleol.

Ardal

4.6.3 Fe ddylid ystyried y ddarpariaeth o lety gwyliau o fewn yr ardal/anhedde mae'r bwriad wedi ei leoli ynghyd a'r ardal ehangach. Mae ffigyrau treth cyngor o ran ail-gartrefi a llety gwyliau annomestig (treth busnes) yn seiliedig ar ardal Cyngor Cymuned/Tref/Dinas. Mewn rhai achosion, yn enwedig ardaloedd gwledig sydd yn ymylu a neu yn amlwg yn cael ei ddylanwadu gan gyngor cymuned/tref/dinas gyfagos bydd yn briodol rhoddi ystyriaeth i'r lefel o ddarpariaeth yn yr ardal hynny yn ogystal. Ymhellach, gall enghreifftiau o achosion godi ble fo yna nifer uchel o lety gwyliau mewn anhedde/ardal benodol o fewn ardal Cyngor Cymuned/Tref/Dinas. Mewn eithriadau o'r fath gall yr ACLI ystyried y ddarpariaeth leol (hynny yw tu hwnt i lefel Cyngor Cymuned Tref/Dinas) os ystyrir yn briodol a theg i wneud hynny.

Ffynonellau gwybodaeth

4.6.4 Dylid defnyddio gwybodaeth Treth Cyngor ynghyd ac unrhyw wybodaeth sydd yn deillio o'r Arolwg Llety Gwlâu perthnasol wrth geisio casglu gwybodaeth ynglŷn â'r ddarpariaeth bresennol o lety gwyliau ac ail-gartrefi. Er mwyn sicrhau fod y wybodaeth gywir a chyfredol yn cael ei ddefnyddio, anogir ymgeiswyr i gysylltu hefo'r Gwasanaeth Polisi Cynllunio ar y Cyd er mwyn derbyn arweiniad.

4.6.5 Wrth asesu os oes yna orddarpariaeth o lety gwyliau, fe ddylid ystyried y canlynol:-

- Oes yna wasgariad cyson o lety gwyliau ar draws ardal - Mae darpariaeth o lety gwyliau sydd wedi ei ddosbarthu'n gyson ar draws ardal yn fodd o sicrhau nad yw'n arwain at bocedi o eiddo gwag yn ystod y gaeaf ac yn sicrhau nad oes yna ormod o bwysau ar wasanaethau ac isadeiledd lleol yn ystod y tymor brig;
- Effaith cymdeithasol-diwylliannol - Gall treiddiad o lety gwyliau i ardal sydd yn draddodiadol yn ardal breswyl arwain at newid yn werthoedd ac ymddygiad pobl ac yn sgil hynny colli eu hunaniaeth ddiwylliannol.
- Effaith ar fwynderau trigolion lleol, e.e. cwynion yn ymwneud a sŵn, aflonyddwch, cynnydd mewn traffig ayyb.
- Diffyg cyfleusterau a gwasanaethau cymunedol - Busnesau lleol yn darparu ar gyfer anghenion ymwelwyr yn fwy nag anghenion y trigolion lleol ac yn agor yn dymhorol yn unig.
- Pwysau ar isadeiledd lleol – Gallu a capasiti yr isadeiledd lleol i ymdopi yn ystod y tymor brig.
- Nifer o lety gwyliau - Ni roddir ystyriaeth ffafriol i geisiadau ar gyfer llety gwyliau hunanwasanaeth pan fo cyfuniad o'r nifer presennol o lety gwyliau ac ail gartrefi o fewn ardal y Cyngor Cymuned/Tref/Dinas yn uwch na 15%. Dylid defnyddio gwybodaeth Treth Cyngor fel y ffynhonnell wybodaeth er mwyn canfod y wybodaeth yma. Gall eithriadau godi, ble ystyrir fod yna lefel uchel (mwy na 15%) o lety gwyliau mewn anhedde/ardal benodol o fewn ardal Cyngor Cymuned/Tref/Dinas. Efallai,

mewn achosion o'r fath y bydd angen rhoi ystyriaeth i'r ddarpariaeth tu hwnt i lefel y Cyngor Cymuned/Tref/Dinas.”

- 4.6.6 Cydnabyddir fod yno rai amgylchiadau eithriadol yn gallu codi ble fo yno fanteision amlwg i ganiatáu llety gwyliau mewn ardal sydd eisoes hefo nifer uchel o lety gwyliau ac ail-gartrefi (tu hwnt i'r trothwy o 15%). Mae'r achosion eithriadol hyn yn cynnwys:
- Menter sydd yn gysylltiedig â arallgyfeirio gwledig. Byddai angen profi fod y bwriad yn gysylltiedig â menter wledig (yn unol â diffiniad Nodyn Cyngor Technegol 6: Cynllunio ar gyfer cymunedau gwledig cynaliadwy) sydd yn bodoli eisoes a bod y bwriad yn cyfrannu at gynnal y fenter hynny. Dylai unrhyw fenter o'r fath (yr eithriad) olygu trosi adeilad(au) traddodiadol segur sydd yn strwythurol gadarn yn hytrach na datblygiadau newydd. Ymhellach fe ddylai'r bwriad gael ei glymu'n gyfreithiol i'r fenter wledig sydd yn bodoli.
 - Bwriad a fyddai'n golygu cadw a gwneud defnydd amgen o adeilad rhestredig sydd o werth hanesyddol.

Y cynllun busnes

- 4.6.7 Ni ddisgwylir i'r Cynllun Busnes fod yn ddogfen faith a chymhleth, fodd bynnag, bydd angen gwybodaeth fanwl wedi'i chefnogi gan wybodaeth feintiol ac ansoddol (fel sy'n berthnasol). Yn ogystal, mae angen i lefel y manylion/gwybodaeth a ddisgwylir i'w gynnwysyn y Cynllun Busnes angen fod yn gymesur â'r cynnig. Dylid cynnwys ac atodi tystiolaeth sy'n chefnogi unrhyw ragdybiaethau yn y Cynllun Busnes fel sy'n briodol yn y Cynllun.
- 4.6.8 Dylai'r Cynllun Busnes gael ei baratoli gan unigolyn/cwmni cymwys. Er enghraifft, gallai'r rhai sy'n ymgymryd â'r Cynllun Busnes fod yn Bensaer, Cynllunwyr Proffesiynol, Syrffewr Siartredig, Ymgynghorydd Ariannol neu'n arbenigwr yn y maes twristiaeth (neu gyfuniad o'r unigolion hyn) gyda mewnbwn yr ymgeisydd o ran gweledigaeth y busnes ar gyfer y dyfodol. Dylai'r 'Cynllun Busnes' nodi'n glir pwy sydd wedi ymgymryd â'r Cynllun ynghyd â chymhwyster yr unigolyn o ran ymgymryd â'r gwaith.
- 4.6.9 Bydd yr holl Gynlluniau Busnes yn cael eu hasesu gan y Swyddog Cynllunio mewn ymgynghoriad â swyddogion cymwys yn y Cyngor. Efallai y bydd angen cymorth pellach gan arbenigwyr allanol a hynny ar gost yr ymgeisydd.
- 4.6.10 Er mwyn rhoi cyngor i ymgeiswyr o ran pa wybodaeth y dylid ei chynnwys yn y Cynllun Busnes, mae templed wedi'i gynnwys yn atodiad 4. Noder nad yw'r templed yn gynhwysfawr ond mae'n rhoi arweiniad ar y math o wybodaeth sydd ei hangen. Mae'r templed hwn yn addasiad o ganllawiau a roddir gan Fusnes Cymru <https://businesswales.gov.wales/starting-up/cy/cynllun-busnes>

4.7 Ceisiadau i ddileu Amodau Deiliadaeth

- 4.7.1 Gosodir amod cynllunio ar bob cais yn nodi mae ar gyfer defnydd llety gwyliau yn unig y bydd yr eiddo'n cael ei ddefnyddio ar ei gyfer. Mae nifer o'r adeiladau hyn wedi'u lleoli yng nghefn gwlad agored, ymhell oddi wrth aneddiadau a nodwyd yn y CDLI ar y Cyd, mewn ardaloedd ble na fyddai datblygiadau anheddol fel arfer yn cael ei ganiatáu. Os dderbynnir tystiolaeth rymus yn profi fod yr eiddo bellach ddim yn hyfyw fel llety gwyliau yn unol â chanllawiau polisi cynllunio cenedlaethol, bydd angen ymgymryd â phrawf dilyniannol er mwyn rheoli meddiannaeth yr eiddo. Yn y lle cyntaf, bydd angen i'r ymgeisydd ddangos rhesymau cynllunio cadarn na ellir

addasu'r eiddo ar gyfer defnydd cyflogaeth amgen. Yna, os gellir profi nad oes yna ddefnyddiau cyflogaeth amgen ar gyfer yr adeilad yna fe allai o bosib fod yn addas ar gyfer gweithwyr sydd yn gweithio mewn menter wledig yn lleol ac nad oes yna unrhyw anheddau sy'n bodoli eisoes ar gael ar gyfer y mentrau hyn (yn amodol ar ganiatâd cynllunio).

4.7.2 Yn olaf, os yw'r ACLI yn fodlon nad oes dim gweithwyr menter wledig gymwys sy'n chwilio am lety, bydd y cymhwysedd yn cael ei ymestyn i bobl leol a fyddai'n gymwys i'w hystyried ar gyfer tai fforddiadwy. Yn y cyswllt hwn, dylid derbyn barn ar y Gwasanaeth Tai mewn perthynas a'r angen lleol am dai fforddiadwy.

4.7.3 Oherwydd y rhesymau yma fe gyfyngir meddiannaeth yr eiddo fel a chanlyn: Bydd yr uned(au) gwyliau yn cael ei meddiannu ar gyfer defnyddiau gwyliau yn unig a ni fydd yn cael ei feddiannu fel unig neu brif fan preswyl yr unigolyn. Dylai perchnogion / gweithredwyr yr uned(au) gwyliau gadw cofrestr gyfredol yn cofnodi enwau'r holl berchnogion/meddianwyr yr uned(au) gwyliau ar y safle ac o'r prif gyfeiriad cartref ac fe ddylem sicrhau fod yr wybodaeth ar gael ar bob amser rhesymol i'r Awdurdod Cynllunio Lleol.

Os gellir dangos nad yw'r defnydd gwyliau bellach yn hyfyw mwyach, ystyrir y defnydd a ganlyn:

- a) defnydd cyflogaeth amgen addas, neu gael ei feddiannu gan berson yn unigol neu yn bennaf ar fenter wledig yn yr ardal leol; lle mae/llle'r oedd angen swyddogaethol wedi'i ddiffinio; neu os gellir dangos nad oes unrhyw ddefnydd cyflogaeth amgen cymwys iddo;
- b) I'r rhai fyddai'n gymwys i'w hystyried ar gyfer tai fforddiadwy o dan bolisïau tai'r awdurdod lleol; neu os gellir dangos nad oes unigolion yn gymwys ar gyfer meddiannaeth o dan (a);
- c) gweddwon, gwŷr gweddw neu bartneriaid sifil o'r uchod ac unrhyw ddibynyddion y preswylwyr.

4.7.4 Ni ddylai maint yr unedau gwyliau newydd neu sy'n cael ei drosi fod yn ormodol neu efallai na fyddai'n fforddiadwy, os ar gyfer pwy bynnag reswm fod y llety gwyliau ddim bellach yn hyfyw. Sylwer fod hyn yn berthnasol i eiddo sy'n cael eu adnabod fel defnydd C3 yn y gorchymyn dosbarth defnydd.

4.8 Newid Defnydd Gwestai Presennol

4.8.1 Mae maen prawf 2 o Bolisi Strategol PS 14: Yr Economi Ymwelwyr yn nodi y bydd y Cynghorau yn cefnogi cynigion datblygu ar gyfer sector dwristiaeth drwy gydol y flwyddyn drwy warchod a gwella'r ddarpariaeth o lety gwasanaethol. Bydd ceisiadau ar gyfer newid defnydd gwestai yn cael eu gwrthod oni bai fod yna dystiolaeth gadarn yn cael ei gyflwyno sydd yn datgan fod y gwesty ddim bellach yn hyfyw.

4.8.2 Os yw'r gwesty yn wag a ddim bellach yn gweithredu fel busnes fe ddylai'r ymgeisydd brofi fod yna ymdrech gwirioneddol wedi bod i farchnata'r uned am gyfnod o leiaf 12 mis ar gyfer defnydd gwesty.

4.8.3 Dylai'r dystiolaeth gynnwys copïau o'r hysbysiad marchnata/gwerthu o'r gwesty ynghyd a chadarnhad ysgrifenedig gan yr arwerthwr gwerthu mewn perthynas â'r diddordeb/cynigion sydd wedi bod. Dylid sicrhau fod y strategaeth marchnata i werthu'r busnes wedi targedu'r farchnad fwyaf addas h.y. y defnydd o asiantau arbenigol sydd hefo profiad o farchnata a gwerthu gwestai.

- 4.8.4 Wrth ystyried cynigion a fyddai'n arwain at newid defnydd gwestai, fe fydd yn angenrheidiol derbyn tystiolaeth ariannol fod y busnes presennol ddim yn hyfyw. Dylid cyflwyno Adroddiad Ariannol sydd yn profi fod y busnes ddim yn ariannol hyfyw mwyach a ni ddisgwylir y gallai fod yn economaidd hyfyw yn y dyfodol.

DRAFFT TERFYNOL

5.0 Safleoedd Carafanau Sefydlog, Sialé a Llety Gwersylla Amgen Parhaol

Mae Polisi TWR 3: Safleoedd Carafanau Sefydlog, Sialé a Llety Gwersylla Amgen Parhaol (gweler Atodiad 1) yn darparu'r prif fframwaith polisi ar gyfer darparu safleoedd newydd neu ymestyn rhai presennol. Mae'r prif ystyriaethau polisi fel a ganlyn:

- Math o unedau
- Datblygiadau ar wahân
- Ceisiadau am unedau sengl ar wahân
- Dwysâd arwyddocaol
- Ardaloedd rheoli newid arfordirol
- Defnyddio carafanau sefydlog a siales er dibenion preswyl

5.1 Math o Unedau

5.1.1 Y math o unedau sy'n dderbyniol dan y polisi hwn yw unedau y mae modd eu datgymalu a'u hail-adeiladu rywle arall os oes angen, gan gynnwys unedau parod nad oes gofyn am lawer o waith adeiladu arnynt ar y safle.

- Carafán - strwythur a ddyluniwyd fel trigfan i fodau dynol y gellir ei symud o un lle i'r llall fel y'i diffinnir yn y Ddeddf Meysydd Carafanau a Rheoli Datblygiad 1960 (a addaswyd gan Ddeddf Safleoedd Carafanau 1968).
- Sialé - uned barod lled-barhaol un-llawr y gellir ei datgymalu a'i hailadeiladu rywle arall.
- Llety Gwersylla Amgen Parhaol - Mae'r rhain yn unedau, yn sgil pa mor barhaol ydyn nhw, eu hymlyniad ffisegol i'r ddaear ac yn sgil natur eu dyluniad, na ellir eu tynnu'n gyfan oddi ar y safle pan nad ydynt yn cael eu defnyddio.

5.2 Datblygiadau ar wahân

5.2.1 Ni ystyrir bod ceisiadau am garafanau neu siale sengl ar wahân a leolir mewn cae neu o fewn cwrtill annedd breswyl heb unrhyw gyfleusterau cysylltiedig yn ddatblygiad o ansawdd uchel ac felly nid ydynt yn alinio â Pholisi TWR 3. Nid yw'r mathau hyn o ddatblygiadau yn cyfoethogi math ac ansawdd y cynnig twristiaeth yn ardal y cynllun ac fe all effeithiau cronrus y fath ddatblygiadau gael effaith negyddol ar y dirwedd.

5.3 Dwysâd arwyddocaol

5.3.1 Mae Polisi TWR 3 yn nodi mai'r unig adeg y caniateir cynigion am ddatblygiadau carafanau sefydlog neu sialé y tu allan i'r Ardaloedd o Harddwch Naturiol Eithriadol (AHNE) a'r Ardaloedd Tirwedd Arbennig (ATA) yw pan fo'r cynnig yn cydymffurfio â'r meini prawf sydd wedi'u nodi yn y polisi. Noda'r maen prawf cyntaf fel a ganlyn:-

"i) gellir profi nad yw'n arwain at ormodedd o safleoedd carafanau sefydlog neu safleoedd sialé neu safleoedd llety gwersylla amgen parhaol yn yr ardal leol."

5.3.2 Er mwyn diffinio 'gormodedd' o fewn cylch gwaith Polisi TWR 3, mae'r eglurhad i'r Polisi yn cyfeirio at 'Astudiaeth Capasiti a Sensitifrydd y Dirwedd yn Ynys Môn, Gwynedd

a Pharc Cenedlaethol Eryri' (Gillespies, 2014) ⁸. O fewn yr astudiaeth mae pob 'Ardal Cymeriad y Dirwedd' (fel y'i diffinnir gan Strategaeth Tirwedd Ynys Môn⁹ a Strategaeth Tirwedd Gwynedd¹⁰) yn cael ei hasesu i bennu capasiti cyffredinol y dirwedd ar gyfer datblygiadau parciau carafán a sialé pellach. Wrth ystyried ceisiadau am ddatblygiadau newydd, dylid felly gyfeirio at gapasiti'r dirwedd leol fel y'i nodir yn yr Astudiaeth Capasiti a Sensitifrwydd y Dirwedd.

5.3.3 Mae'r tablau yn Atodiad 3 yn nodi'r teipoleg amrywiol ar gyfer datblygiadau parciau carafán a sialé ynghyd â chapasiti a sensitifrwydd cyffredinol ar gyfer pob Ardal Cymeriad y Dirwedd. Mae'r mapiau yn Atodiad 3 yn dangos pob Ardal Cymeriad y Dirwedd a'u capasiti ar gyfer datblygiadau carafanau sefydlog a sialé.

5.4 Ardaloedd Rheoli Newid Arfordirol

5.4.1 Mae Cynlluniau Rheoli'r Draethlin (CRhT) yn cael eu datblygu gan Grwpiau Arfordirol gydag aelodau o gynghorau lleol ac Asiantaeth yr Amgylchedd (bellach yn rhan o Gyfoeth Naturiol Cymru). Maent yn adnabod y dull mwyaf cynaliadwy o reoli'r risgiau llifogydd ac erydiad arfordirol i'r morlin yn y:

- tymor byr (hyd at 2025)
- tymor canolig (2026 hyd 2055)
- hirdymor (2056 hyd 2105)

Mae CRhT2 Gorllewin Cymru¹¹ yn ymdrin ag ardal y cynllun ac yn darparu asesiad graddfa fawr o'r risgiau sy'n gysylltiedig â'r prosesau arfordirol yn ystod y cyfnodau uchod a dyma'r brif ffynhonnell o dystiolaeth i ddiffinio ardaloedd rheoli newid arfordirol. Mae'n gosod amrediad o bolisiau ar gyfer y morlin sy'n

- Dal y llinell
- Dim Ymyrryd Gweithredol
- Ad-drefnu wedi ei Reoli

5.4.2 Mae Polisi Cynllunio Cymru yn nodi y dylai Awdurdodau Lleol gynorthwyo i leihau'r risg o lifogydd ac effaith erydu arfordirol trwy osgoi datblygiadau amhriodol mewn ardaloedd bregus. Diffinnir Ardal Rheoli Newid Arfordirol (ARNA) pan fo'r polisi cynllun rheoli traethlin a dderbynnir yn un ar gyfer 'dim ymyrryd gweithredol' neu 'ad-drefnu wedi'i reoli' yn ystod cyfnod y Cynllun. Mae Atodiad 5 yn darparu atodlen o ardaloedd arfordirol a ddiffinnir fel yr ARNA. Yr ardaloedd arfordirol sydd wedi'u cynnwys yn yr ARNA yw'r rhai pan fo CRhT 2 yn nodi dull polisi 'dim ymyrryd gweithredol' neu 'ad-drefnu wedi ei reoli' naill ai hyd at 2015 neu rhwng cyfnodau polisi 2026 a 2055 neu'r ddau gyfnod polisi.

5.4.3 Nid yw Polisi TWR 3 yn caniatáu ar gyfer unedau newydd yn yr AHNEau a'r ATAAu. Fodd bynnag, noda maen prawf 2 y polisi, mewn amgylchiadau eithriadol, bod cynigion

⁸ [https://www.gwynedd.llyw.cymru/en/Council/Documents---Council/Strategies-and-policies/Environment-and-planning/Planning-policy/Supporting-documents/Landscape-Sensitivity-and-Capacity-Assessment-\(DC.020\).pdf](https://www.gwynedd.llyw.cymru/en/Council/Documents---Council/Strategies-and-policies/Environment-and-planning/Planning-policy/Supporting-documents/Landscape-Sensitivity-and-Capacity-Assessment-(DC.020).pdf)

⁹ [https://www.gwynedd.llyw.cymru/en/Council/Documents---Council/Strategies-and-policies/Environment-and-planning/Planning-policy/Supporting-documents/Angesey-Landscape-Strategy---Update-2011-\(DC.011\).pdf](https://www.gwynedd.llyw.cymru/en/Council/Documents---Council/Strategies-and-policies/Environment-and-planning/Planning-policy/Supporting-documents/Angesey-Landscape-Strategy---Update-2011-(DC.011).pdf) a [Strategaeth Tirwedd Gwynedd](#)

¹⁰ [https://www.gwynedd.llyw.cymru/en/Council/Documents---Council/Strategies-and-policies/Environment-and-planning/Planning-policy/Supporting-documents/Gwynedd-Landscape-Strategy-Update-2012-\(DC.010\).pdf](https://www.gwynedd.llyw.cymru/en/Council/Documents---Council/Strategies-and-policies/Environment-and-planning/Planning-policy/Supporting-documents/Gwynedd-Landscape-Strategy-Update-2012-(DC.010).pdf)

¹¹ http://www.westofwalessmp.org/content.asp?nav=23&parent_directory_id=10

sy'n ymwneud ag ail-leoli safleoedd presennol sydd wedi'u lleoli yn barod yn yr AHNE neu'r ATA a'r ARhNA i safle arall y tu allan i'r ARhNA ar yr amod bod y safle newydd:

- i. o ansawdd uchel o ran dyluniad, gosodiad ac edrychiad, a'i fod wedi'i leoli mewn lleoliad anymwthiol sydd wedi'i guddio'n dda gan nodweddion presennol y dirwedd, a/neu lle gellir cydweddu'r unedau yn hawdd yn y dirwedd mewn modd nad yw'n peri niwed sylweddol i ansawdd gweledol y dirwedd; ac
- ii. wedi'i leoli'n agos at y prif rwydwaith ffyrdd ac y gellir darparu mynediad digonol heb amharu'n sylweddol ar nodweddion a chymeriad y dirwedd. Bydd blaenoriaeth yn cael ei roddi i safleoedd tir llwyd.

5.5 Defnyddio carafanau sefydlog a siales er dibenion preswyl

5.5.1 Yn gyffredinol ystyrir bod carafanau a mathau eraill o lety nad ydynt yn barhaol yn annerbyniol fel cartrefi parhaol. Fodd bynnag, mae'n bosib fod ganddynt rôl i'w chwarae wrth ddarparu llety tymor byr pan fo angen wedi'i brofi. Mae Polisi TAI 14: Defnydd Preswyl o Garafanau, Cartrefi Symudol a mathau eraill o Lety Nad Ydynt yn Barhaol yn darparu'r fframwaith polisi lleol i ymdrin â senarios o'r fath (gweler Atodiad 1).

5.5.2 Mae un o'r senarios posib yn cynnwys gwneud defnydd o garafanau a ffurfiau eraill o lety nad ydynt yn barhaol fel llety dros dro sydd ei angen mewn cysylltiad â phrosiect adeiladu sydd wedi'i gymeradwyo.

5.5.3 Mae angen ystyried y materion a ganlyn wrth asesu cynnig i ddefnyddio carafanau, cartrefi symudol neu ffurfiau eraill o lety nad ydynt yn barhaol fel llety preswyl dros dro:

1. Angen

- i. Mae angen y gellir ei ddangos am lety preswyl dros dro am gyfnod cyfyngedig o amser ac mae'r defnydd arfaethedig o garafanau, cartrefi symudol a ffurfiau eraill o lety nad ydynt yn barhaol yn ffurfio rhan o strategaeth letya gweithiwr adeiladu gadarn;

2. Lleoliad a hygyrchedd

- i. Nid yw'r safle arfaethedig wedi'i leoli o fewn AHNE neu Ardal Tirwedd Arbennig
- ii. Y tu allan i AHNE neu Ardal Tirwedd Arbennig, nid yw'r cynnig yn arwain at ormodedd sylweddol yn y ddarpariaeth o safleoedd carafanau sefydlog, sialé neu wersylla amgen parhaol yn yr ardal leol.
- iii. Mae'r safle arfaethedig wedi'i leoli o fewn pellter teithio a gytunwyd arno o'r prosiect adeiladu a gymeradwywyd ac a nodir yn y strategaeth lletya gweithiwr adeiladu.
- iv. Mae perthynas dda rhwng y safleoedd arfaethedig a'r aneddiadau presennol er mwyn hwyluso mynediad at wasanaethau a chyfleusterau megis iechyd a manwerthu.
- v. Mae'r safle arfaethedig wedi'i leoli'n agos at y prif rwydwaith ffyrdd ac yn agos at ymgynghorwyr cludiant cyhoeddus, llwybrau bysiau ac unrhyw barciau parcio a theithio / manau codi er mwyn lleihau'r ddibyniaeth ar ddefnyddio ceir preifat.
- vi. Gellir darparu mynediad digonol heb wneud niwed sylweddol i nodweddion y dirwedd

3. Math ac addasrwydd y llety a'r safle

- i. Rhaid i'r uned fod yn addas i'w meddiannu drwy gydol y flwyddyn o ran, er enghraifft, digon o wres, awyriad ac aerdymheru.
- ii. Rhaid pennu bod y safle yn addas i'w feddiannu drwy gydol y flwyddyn yn enwedig yn ystod misoedd y gaeaf pan allai tywydd garw achosi problemau.

- iii. Mae'r datblygiad arfaethedig o ansawdd uchel o ran dyluniad, gosodiad ac ymddangosiad ac mae wedi'i leoli mewn lleoliad anymwthiol, sydd wedi'i sgrinio'n dda gan nodweddion presennol y dirwedd

5.5.4 Er mwyn osgoi amheuaeth, nid yw'r defnydd o safleoedd carafanau teithiol, gwersylla neu wersylla amgen dros dro er defnydd preswyl dros dro yn cael ei hyrwyddo gan Bolisi TWR 5 gan nad ydyw safleoedd llety carafanau teithiol, pebyll a llety gwersylla amgen dros dro sy'n darparu lleiniau ar gyfer carafanau, ac ati, sy'n 'teithio', ar agor drwy gydol y flwyddyn ac ni phennir eu bod yn addas i'w meddiannu yn ystod misoedd y gaeaf.

DRAFFT TREFYNNOL

6.0 Carafanau Teithiol, Gwersylla a Llety Gwersylla Amgen Dros Dro

Mae Polisi TWR 5: Carafanau Teithiol, Gwersylla a Llety Gwersylla Amgen Dros Dro (gweler Atodiad 1) yn darparu'r prif fframwaith polisi ar gyfer darparu safleoedd newydd neu estyniadau i rai presennol. Mae'r prif ystyriaethau polisi fel a ganlyn:

- Math o Unedau
- Ystyriaethau Tirwedd
- Ystyriaethau Priffyrdd
- Cyfnodau Gweithredu
- Cyfleusterau Ategol
- Gor-ddefnydd o leiniau caled a nodweddion gwneud

6.1 Math o Unedau

- 6.1.1 Mae math o unedau sydd wedi'u cynnwys dan y polisi hwn yn cynnwys carafanau, cartrefi symudol, faniau gwersylla, pebyll a llety gwersylla amgen dros dro megis pebyll cloch a thipis. Fel arfer, mae gan yr unedau llety gwyliau sydd wedi'u cynnwys yn y polisi hwn ofynion seilwaith ar ffurf blociau mwynderol gan nad yw sawl ffurf o'r unedau hyn yn cynnwys cyfleusterau megis toiledau, cawodydd a cheginau.
- 6.1.2 Mae unedau gwersylla amgen dros dro yn cael llai o effaith ar y dirwedd na'r llety gwersylla amgen parhaol (gweler paragraffau 5.1.1) ac fe ellir eu tynnu i lawr pan nad ydynt yn cael eu defnyddio. Bydd rhaid i ymgeiswyr ddangos sut fydd yr uned yn cael ei dynnu pam ddim mewn defnydd.

6.2 Ystyriaethau tirwedd

- 6.2.1 Er nad ydynt, yn aml, yn cael eu defnyddio am fwy na rhan o'r flwyddyn, mae'r safleoedd carafanau teithiol a gwersylla yn aml wedi'u lleoli mewn lleoliadau amlwg ac agored ac fe allant fod yn ymwithiol iawn mewn cefn gwlad agored, yn enwedig ar yr arfordir. Ceir ardaloedd sydd dan bwysau aruthrol mewn nifer o gymunedau sydd wedi'u lleoli ger yr arfordir, gan gynnwys rhannau helaeth o'r Ardaloedd o Harddwch Naturiol Eithriadol. Bydd angen rhoddi ystyriaeth briodol i effaith gronol y bwriad. Fel rhan o'r ystyriaeth yn gysylltiedig a'r effaith gronol bydd y Cyngor angen tystiolaeth i ddangos na fydd cynigion am fwy o unedau llety mewn ardaloedd o'r fath yn ychwanegu at broblemau gwasanaethu, ardrawiad traffig annerbyniol na niwed annerbyniol i gymeriad neu adnoddau naturiol yr ardaloedd hyn, ar ôl mesurau lliniaru.
- 6.2.2 Dywed canllaw polisi Cynllunio cenedlaethol na'r prif amcan wrth ddynodi ANHE yw gwarchod a gwella ei harddwch naturiol. Dylai polisiâu cynlluniau datblygu a phenderfyniadau rheoli datblygu sy'n effeithio ar ANHE ffafrio diogelu harddwch naturiol, er mai priodol hefyd fydd ystyried lles economaidd a chymdeithasol yr ardaloedd. Mae gan awdurdodau lleol, cyrff cyhoeddus eraill ac awdurdodau perthnasol eraill ddyletswydd statudol i barchu dibenion AHNE (PCC 5.3.5).
- 6.2.3 Mae gan y ddau AHNE cynlluniau rheoli sy'n nodi nodweddion a rhinweddau arbennig y dirwedd y dynodiad a sut bydd yn cael ei warchod a'i gwella. Bydd rhaid i bob datblygiad i mewn i'r AHNE (a'r ardaloedd sy'n cyfrannu at eu lleoliad) roddi ystyriaeth i'r rhinweddau arbennig yma (Polisi PS 19 a Pholisi AMG 1). Bydd ceisiadau sy'n cael effaith sylweddol ar y rhinweddau arbennig yn cael eu gwrthod (Polisi PS 19).

6.2.4 Mae graddfa'r datblygiad, lleoliad gwaith tirlunio, gosodiad y safle a sgrinio felly'n ystyriaethau pwysig wrth asesu cynigion am fathau amgen o lety gwersylla. Ym mhob achos, bydd yn rhaid i'r ymgeisydd gyflwyno cynllun tirlunio (Polisi PCYFF 4 – gweler adran 3.2). Gall ystyriaethau dylunio safle cynnwys:

- Osgoi defnyddio gosodiadau dwys â rhesi sydd wedi'u trefnu'n llym
- Dilyn patrwm y tirffurf, patrymau caeau, lleoliadau coed a nodweddion naturiol/diwydiannol eraill y safle ar gyfer integreiddio'r datblygiad yn gynaliadwy
- Defnyddio lliwiau naturiol er mwyn sicrhau integreiddio gweledol gwell o fewn y dirwedd
- Lleihewch effaith goleuadau nos. Defnyddiwch lampau gorchuddiedig er mwyn osgoi goleuo amlwg

6.3 Ystyriaethau priffyrdd

6.3.1 Mae'n bwysig bod safleoedd newydd wedi'u lleoli mor agos â phosib at y prif rwydwaith ffyrdd (h.y. ffyrdd dosbarth 'A' a 'B'). Yn gyffredinol, mae ffyrdd gwledig di-ddosbarth yn lonydd trac seagl ac maent yn cael eu hystyried yn anaddas ar gyfer llif traffig trwm. Ni chefnogir unrhyw gynnig pan fo'r Awdurdod o'r farn nad ydyw wedi'i leoli yn agos at y prif rwydwaith ffyrdd. Yn ogystal, mae'r ffyrdd hyn yn gyffredinol wedi'u ffinio â nodweddion naturiol/gwneud (e.e. waliau cerrig, cloddiau, gwrychoedd), sy'n bwysig i gymeriad gweledol ardaloedd gwledig. Er mwyn darparu mynediad addas o safleoedd newydd i'r ffyrdd hyn, efallai y bydd angen gwaredu nodweddion tirwedd bwysig. Mae pwysigrwydd nodweddion o'r fath yn cael eu nodi yn yr astudiaeth LANDMAP a bydd yr Awdurdod yn cael ei arwain gan ganfyddiadau'r astudiaeth hon. Bydd yr Awdurdod yn disgwyl i ymgeiswyr ddangos sut maent wedi ystyried y wybodaeth a ddarparwyd gan yr astudiaeth LANDMAP (gweler paragraff 6.2.1).

6.4 Cyfnodau Gweithredu

6.4.1 Gellir caniatáu safleoedd teithiol, gwersylla a dros dro mewn ardaloedd ble na ellir cael safleoedd carafanau sefydlog, sialé a gwersylla amgen parhaol, h.y. AHNE ac ATA, oherwydd fe ellir eu hystyried yn dderbyniol mewn termau cynllunio defnydd tir fel rhai sy'n cael llai o effaith ar y dirwedd na safleoedd sefydlog oherwydd, yn sgil eu natur, mae iddynt nodweddion diflanedig nad ydynt yn arwain at effeithiau parhaol, drwy gydol y flwyddyn ar yr amgylchedd lleol. Nid yw Polisi TWR 5 yn hyrwyddo datblygiad o 'safleoedd teithiol sefydlog' ble mae'r uned yn cael ei gadael yn barhaol ar y safle drwy gydol y tymor gwyliau ac yn cael ei defnyddio yn achlysurol gan ei berchennog ac ymwelwyr eraill. Drwy ganiatáu i'r unedau aros ar y safle bob blwyddyn fe fydd yn cael yr un effaith, o ran cynllunio defnydd tir a'r effaith weledol, â safle carafanau sefydlog neu sialé newydd. Mae maen prawf 7 o bolisi TWR 4 yn nodi'n glir bod y safle yn cael ei ddefnyddio er dibenion teithio yn unig a bod unrhyw unedau'n cael eu tynnu o'r safle yn ystod cyfnodau pan nad ydynt yn cael eu defnyddio. Pan roddir caniatâd cynllunio ar gyfer safleoedd teithio newydd, gosodir amod cynllunio ar y caniatâd yn cyfyngu defnydd y safle i ddefnydd teithio yn unig.

6.4.2 Noda paragraff 6.3.87 gan fod cefn gwlad yn edrych mor wahanol yn ystod misoedd y gaeaf, y gosodir amod ar unrhyw ganiatâd cynllunio ar gyfer yr holl safleoedd newydd a ganiateir, yn cyfyngu cyfnod gweithredu'r safle i rhwng 1 Mawrth a 31 Hydref yn yr un flwyddyn.

6.5 Cyfleusterau ategol

- 6.5.1 Yn aml, mae angen blociau mwynderol (cawodydd, toiledau, golchdy ac ardaloedd cegin) i ategu safleoedd carafanau teithiol, gweryslla a gweryslla amgen dros dro gan nad yw'r cyfleusterau hyn fel arfer wedi'u hymgorffori yn y llety ei hun. Mewn amgylchiadau o'r fath, yr hyn a ffafrir gyntaf ar gyfer y cyfleusterau hyn fyddai trosi adeiladau presennol addas (fel y nodwyd ym maen prawf polisi TWR 5). Os nad oes adeiladau addas ar gael, rhaid dangos yn glir yr angen am gyfleusterau ychwanegol, a rhaid iddynt fod yn gymesur â graddfa'r datblygiad, wedi'i leoli mor agos â phosib at adeiladau cyfredol, sydd wedi'u sgrinio'n dda ac yn amodol ar ystyriaethau polisi perthnasol eraill, gan gynnwys yr effaith ar y dirwedd. Dylid rhoi ystyriaeth ofalus i raddfa a dyluniad cyfleusterau mwynderol fel eu bod yn gymesur a graddfa'r safle a ganiateir ac i sicrhau bod unrhyw effeithiau niweidiol ar y dirwedd ac ar yr amgylchedd yn cael eu lleihau.
- 6.5.2 Dylai cyfleusterau ategol fod yn gyfleusterau a rennir a ddim yn gyfleusterau unigol ar gyfer pob safle er mwyn lleihau'r effaith ar y dirwedd.

6.6 Gor-ddefnydd o leiniau caled a nodweddion gwneud

- 6.6.1 Er mwyn sicrhau y ceir yr effaith weledol leiaf ar y dirwedd, yn enwedig yn ystod y tymor pan maent ar gau pan nad oes unrhyw unedau ar y safle, dylai'r datblygiad arfaethedig osgoi gor-ddefnyddio lleiniau caled a nodweddion gwneud. Ble bo modd, dylid cymryd mesurau i adfer y safle hwn i'w gyflwr gwreiddiol pan nad ydyw'n cael ei ddefnyddio / yn ystod y tymor pan fo safleoedd ar gau.
- 6.6.2 Ni ystyrir y defnydd o leiniau caled ar gyfer pob uned deithiol yn briodol wrth iddynt ddod yn nodwedd barhaol ar y dirwedd. Mae safleoedd sydd angen gormodedd o leiniau caled oherwydd amgylchiadau lleol yn cael eu hystyried yn anaddas.
- 6.6.2 Mae'r CDLI ar y Cyd a'r canllawiau polisi cynllunio cenedlaethol yn hyrwyddo'r defnydd o Systemau Draenio Trefol Cynaliadwy (SUDS) (polisi PS5 CYFF 6: Cadwraeth Dŵr). Noda polisi PCYFF 4 y dylid defnyddio arwynebau athraidd.

7.0 Amodau Deiliadaeth

- 7.1 Mae ystadegau'n dangos bod natur gwyliau yn ardal y Cynllun wedi dod yn fwy amrywiol o ran eu lleoliad, eu tymor a'u hyd mewn blynyddoedd diweddar. Mae mwy o bobl yn dewis seibiannau byr y tu allan i fisoedd traddodiadol yr haf. Mae canllawiau cynllunio cenedlaethol a lleol yn cydnabod pwysigrwydd cael economi twristiaeth gynaliadwy drwy gydol y flwyddyn.
- 7.2 Mae ymestyn y tymor yn arwain at sawl mantais o ran hyrwyddo'r economi twristiaeth a lleihau anfanteision staff tymhorol, gall y galw am lety gwyliau ddigwydd mewn ardaloedd ble byddai'r ddarpariaeth o dai parhaol yn groes i ganllawiau cynllunio cenedlaethol. Ym mhob achos, ni fydd defnyddio llety gwyliau o'r fath ar gyfer deiliadaeth barhaol, yn dderbyniol. Rhaid i lety gwyliau o bob math barhau ar gyfer y diben twristiaeth a fwriadwyd fel bo'r manteision economaidd ehangach yn cael eu diogelu. Defnyddir amodau cynllunio i sicrhau cydymffurfiaeth.
- 7.3 Mae Polisi TWR 4 yn caniatáu cynigion i ymestyn y tymor gwyliau ar yr amod:
- Y gellir dangos bod y llety yn cael ei ddefnyddio at ddibenion gwyliau yn unig ac nad yw'n dod yn brif neu'n unig gartref y deilydd;
 - Bod y llety a'r safle yn addas i'w meddiannu yn ystod misoedd y gaeaf;
 - Na fyddai'r tymor estynedig yn cynyddu canlyniadau llifogydd eithriadol;
 - Na fyddai'r tymor estynedig yn cael effaith andwyol ar yr amgylchedd lleol.
- 7.4 Er mwyn sicrhau bod y llety gwyliau yn cael ei ddefnyddio yn gyfan gwbl i'r diben a fwriadwyd, rhaid i'r perchnogion gadw cofrestr gyfredol o enwau'r holl berchnogion/meddianwyr o'r unedau a'u prif gyfeiriad cartref a bod ar gael ar bob adeg resymol i'r awdurdod cynllunio lleol.
- 7.5 Gosodir amod deiliadaeth dymhorol ar yr holl gynigion nad ydynt yn cydymffurfio â'r meini prawf ym mholisi TWR4. Gosodir amodau deiliadaeth dymhorol ar gyfer yr holl safleoedd carafanau teithiol, gweryslla a glampio dros dro.

8.0 Atyniadau a Chyfleusterau i Ymwelwyr

Mae Polisi TWR 1: Atyniadau a Chyfleusterau Twristiaeth (gweler Atodiad 1) yn darparu'r prif fframwaith polisi ar gyfer darparu atyniadau a chyfleusterau ymwelwyr newydd neu estyniadau iddynt.

8.1 Lleoliad y Datblygiad

8.1.1 Mae'r polisi hwn yn anelu at annog datblygu atyniadau a chyfleusterau twristiaeth cynaliadwy o ansawdd uchel yn y llefydd iawn. Dylid lleoli atyniadau a chyfleusterau newydd, ble bo modd, oddi mewn i ffiniau datblygu lle gall ymwelwyr gael mynediad ar ystod o wasanaethau trwy amrywiaeth o ddulliau teithio.

8.1.2 Mae'r polisi'n nodi ble nad oes cyfleoedd ar gael ar gyfer datblygu o fewn y ffin ddatblygu y byddai'r Awdurdod yn ystyried lleoliadau eraill fel a ganlyn:

- i. Ailddefnyddio adeilad addas presennol - y tu allan i ffiniau datblygu, dylai cynigion yn gyntaf edrych ar ailddefnyddio adeiladau presennol. Gweler mwy o wybodaeth ynghylch trosi adeiladau presennol yn adran 5.2.
- ii. Tir addas a ddatblygwyd o'r blaen - gweler adran 5.3
- iii. Safle sydd â pherthynas agos ag adeiladau presennol eraill sy'n ffurfio rhan o gyfleuster twristiaid presennol - gellir caniatáu datblygiadau i adeiladu o'r newydd mewn rhannau penodol o gefn gwlad agored os gellir dangos nad oes safleoedd dilyniannol a ffafir o fewn ffiniau datblygu neu nad oes adeilad presennol addas i'w ailddefnyddio. Ar safleoedd y tu allan i aneddiadau presennol, ni fydd y Cynghorau ond yn cymeradwyo datblygiadau twristiaeth mewn amgylchiadau eithriadol pan fo'r ymgeisydd wedi medru dangos anghenion lleoliadol penodol a manteision economaidd fyddai'n cyfiawnhau cymeradwyo'r cynnig.
- iv. Gweithgaredd sydd wedi'i chyfyngu i leoliad penodol yn sgil ei defnydd priodol o adnodd hanesyddol neu naturiol presennol neu ei agosrwydd at yr atyniad y mae'n gysylltiedig ag ef - mae'r Cynllun yn cydnabod y bydd gan rai atyniadau a chyfleusterau i dwristiaid anghenion lleoliadol penodol megis llyn neu goetir. Mae'r meini prawf a ddefnyddir i asesu ei agosrwydd at yr atyniad mae'n ymwneud ag ef yn cynnwys graddfa'r gwahaniad a'r pellter ffisegol o'r atyniad. Bydd effaith weledol a dirweddol y datblygiad arfaethedig a'r gallu i integreiddio'r datblygiad yn y dirwedd a'r drefwedd hefyd yn ystyriaethau pwysig wrth asesu addasrwydd y datblygiad arfaethedig.

9.0 Gwybodaeth Bellach a Chysylltiadau

I gael rhagor o wybodaeth cysylltwch â:

Uned Polisi Cynllunio ar y Cyd

✉ Llawr Cyntaf,
Swyddfeydd Cyngor Dinas Bangor,
Ffordd Gwynedd,
Bangor
Gwynedd
LL57 1DT

☎ 01286 685003

✉ polisicynllunio@gwynedd.llyw.cymru

<https://www.gwynedd.llyw.cymru/cy/Cyngor/Strategaethau-a-pholis%c3%afau/Cynllunio-ac-amgylchedd/Polisi-cynllunio/Cynllun-Datblygu-Lleol-ar-y-Cyd/Cynllun-Datblygu-Lleol-ar-y-Cyd.aspx>

Gwasanaeth Cynllunio Cyngor Gwynedd,

✉ Swyddfeydd y Cyngor
Ffordd y Cob
Pwllheli
Gwynedd
LL53 5AA

☎ 01766 771000

✉ cynllunio@gwynedd.llyw.cymru

<https://www.gwynedd.llyw.cymru/cy/Trigolion/Cynllunio-a-rheolaeth-adeiladu/Cynllunio/Cynllunio.aspx>

Gwasanaeth Cynllunio Ynys Môn

✉ Swyddfeydd y Cyngor
Llangefni
Ynys Môn
LL77 7TW

☎ 01286 752428

✉ planning@anglesey.gov.uk

<http://www.ynysmon.gov.uk/cynllunio-a-gwastraff/rheoli-cynllunio?redirect=false>

Atodiad 1 – Polisiâu CDLI ar y Cyd Perthnasol¹²

POLISI STRATEGOL PS 1: YR IAITH GYMRAEG A DIWYLLIANT

Bydd y Cynghorau'n hyrwyddo ac yn cefnogi'r defnydd o'r iaith Gymraeg yn ardal y Cynllun. Caiff hyn ei gyflawni trwy:

1. Ofyn am Ddatganiad Iaith Gymraeg fydd yn dweud sut bydd datblygiad arfaethedig yn gwarchod, hyrwyddo a chryfhau'r iaith Gymraeg, pan fydd y datblygiad arfaethedig yn perthyn i un o'r categorïau canlynol:
 - a. Datblygiad manwerthu, diwydiannol neu fasnachol sy'n cyflogi mwy na 50 o weithwyr a/ neu gydag arwynebedd o 1,000 m. sg. neu fwy; neu
 - b. Datblygiad preswyl a fydd un ai ar ben ei hun neu yn gronnol yn darparu mwy na'r ddarpariaeth tai dangosol a osodwyd ar gyfer yr anhedde ym Mholisi TAI 1 - TAI 6; neu
 - c. Datblygiad preswyl o 5 o unedau tai neu fwy ar safleoedd a ddynodwyd neu safleoedd ar hap du mewn i ffiniau datblygu nad yw'n mynd i'r afael â thystiolaeth o angen a galw am dai a gofnodir mewn Asesiad Marchnad Tai a ffynonellau tystiolaeth leol berthnasol eraill.
2. Ofyn am Asesiad Effaith Iaith Gymraeg, a fydd yn dweud sut fydd datblygiad arfaethedig yn gwarchod, hyrwyddo a chryfhau'r iaith Gymraeg, pan fydd y datblygiad arfaethedig ar safle ar hap annisgwyl ar gyfer datblygiad tai ar raddfa fawr neu ddatblygiad cyflogaeth ar raddfa fawr a fyddai'n golygu llif arwyddocaol o weithlu;
3. Wrthod cynigion a fyddai'n achosi niwed o sylwedd i gymeriad a chydbwysedd iaith cymuned nad allir ei osgoi neu ei liniaru yn foddhaol trwy ddefnyddio mecanwaith cynllunio priodol;
4. Gofyn am Gynllun Arwyddion dwyieithog i ymdrin â holl arwyddion gweithredol yn y parth cyhoeddus sy'n cael eu cynnwys mewn cais cynllunio gan gyrrff cyhoeddus a chwmnïau masnachol a busnes;
5. Gosod disgwyliad y bydd enwau Cymraeg yn cael eu defnyddio ar gyfer datblygiadau newydd, enwau tai a strydoedd.

POLISI STRATEGOL PS 5: DATBLYGU CYNALIADWY

Cefnogir datblygiadau ble gellid dangos eu bod yn gyson ag egwyddorion datblygu cynaliadwy.

Dylai bob cynnig:

1. Lliniaru'r hyn sy'n peri newid hinsawdd ac addasu i'r effeithiau hynny sy'n anochel yn unol â Pholisi Strategol PS 6;
2. Rhoi blaenoriaeth i ddefnyddio tir ac isadeiledd yn effeithiol, gan flaenoriaethu ailddefnyddio tir ac adeiladau a ddefnyddiwyd o'r blaen, lle bynnag bo hynny'n bosib, oddi mewn i ffiniau datblygu'r Ganolfan Isranbarthol, y Canolfannau Gwasanaeth Trefol a Lleol, Pentrefi neu yn y manau mwyaf priodol y tu allan iddynt yn unol â Pholisi Strategol PS 17, PS 13 a PS 14;
3. Hyrwyddo Canolfannau a Phentrefi mwy hunangynhaliol drwy gyfrannu at gymunedau cytbwys sy'n cael eu cefnogi gan ddigonedd o wasanaethau; gweithgareddau

12 www.gwynedd.gov.uk/ldp

- diwylliannol, celfyddydol, chwaraeon ac adloniant; ystod amrywiol o gyfleoedd gwaith; isadeiledd ffisegol a chymdeithasol a dewis o ddulliau teithio;
4. Gwarchod, cefnogi a hyrwyddo defnydd o'r iaith Gymraeg yn unol â Pholisi Strategol PS 1;
 5. Cadw a gwella ansawdd asedau'r amgylchedd adeiledig a hanesyddol (gan gynnwys eu gosodiad), gwella'r ddealltwriaeth ohonynt, y gwerthfawrogiad ohonynt am eu cyfraniad cymdeithasol ac economaidd a gwneud defnydd cynaliadwy ohonynt yn unol â Pholisi Strategol PS 20;
 6. Gwarchod a gwella ansawdd yr amgylchedd naturiol, ei dirwedd a'i asedau bioamrywiaeth, gan gynnwys eu deall a'u gwerthfawrogi am y cyfraniad cymdeithasol ac economaidd y maent yn eu darparu yn unol â Pholisi Strategol PS 19;
 7. Lleihau'r effaith ar adnoddau lleol, osgoi llygredd ac ymgorffori egwyddorion adeiladu cynaliadwy er mwyn cyfrannu tuag at gadwraeth ac effeithlonrwydd ynni; defnyddio ynni adnewyddadwy; lleihau / ailgylchu gwastraff; defnyddio deunyddiau o ffynonellau cynaliadwy; a diogelu ansawdd y pridd;
 8. Lleihau faint o ddŵr a ddefnyddir ac a wastreffir; lleihau'r effaith ar adnoddau dŵr ac ar ansawdd y dŵr; rheoli perygl llifogydd ac uchafu'r defnydd o gynlluniau draenio cynaliadwy a dilyn amcanion Cynllun Rheoli Bas Afonydd Gorllewin Cymru.

Pan fo hynny'n briodol, dylai cynigion hefyd:

9. Ddiwallu anghenion y boblogaeth leol drwy gydol eu hoes o ran ansawdd, y mathau o ddaliadaeth a fforddiadwyedd unedau tai yn unol â Pholisi Strategol PS 16;
10. Hyrwyddo economi leol amrywiol ac ymatebol, sy'n annog buddsoddiad ac sy'n gallu cynnal Canolfannau, Pentrefi ac ardaloedd gwledig yn unol â Pholisi Strategol PS 13;
11. Cefnogi'r economi leol a busnesau lleol drwy ddarparu cyfleoedd ar gyfer dysgu gydol oes a datblygu sgiliau yn unol â Pholisi Strategol PS 13;
12. Lleihau'r angen i deithio gyda thrafnidiaeth breifat ac annog cyfleoedd i bob defnyddiwr deithio yn ôl y gofyn mor aml â phosib drwy ddefnyddio dulliau amgen, gan roi pwyslais arbennig ar gerdded, beicio a defnyddio cludiant cyhoeddus yn unol â Pholisi Strategol PS 4;
13. Hyrwyddo safonau dylunio uchel sy'n gwneud cyfraniad cadarnhaol i'r ardal leol, mannau hygyrch sy'n medru ymateb i ofynion y dyfodol ac sy'n lleihau trosedd, ymddygiad gwrthgymdeithasol ac ofni trosedd yn unol â Pholisi Manwl PCYFF 3.

POLISI PCYFF 2: MEINI PRAWF DATBLYGU

Rhaid i gynnig ddangos ei fod yn cydymffurfio gyda:

1. Holl bolisiau perthnasol yn y Cynllun;
2. Pholisiau a chanllawiau cynllunio cenedlaethol;

Dylai cynigion:

3. Wneud y defnydd gorau o dir, gan gynnwys dwysedd o 30 uned byw o leiaf yr hectar o ran datblygiadau preswyl (oni bai bod yna amgylchiadau lleol neu gyfyngiadau ar y safle sy'n pennu dwysedd is);
4. Ymgorffori gofod mwynderol ar gyfer ei feddianwyr presennol ac yn y dyfodol;

5. Gynnwys darpariaeth ar gyfer storio, ailgylchu a rheoli gwastraff yn ystod y cyfnod adeiladu a chyfnod meddiannaeth;
6. Gynnwys, lle mae hynny'n berthnasol, ddarpariaeth ar gyfer trin a chael gwared â rhywogaethau ymwthiol yn effeithiol;

Yn ychwanegol, gwrthodir cynigion os fyddant yn cael effaith andwyol sylweddol ar:

7. Iechyd, diogelwch neu fwynderau meddianwyr eiddo lleol, defnyddiau tir neu eiddo arall neu nodweddion yr ardal leol oherwydd mwy o weithgareddau, aflonyddwch, dirgryniad, sŵn, llwch, mygdarth, sbwriel, dreiniau, llygredd golau, neu ffurfiau eraill o lygredd neu aflonyddwch;
8. Dir sydd wedi cael ei ddynodi ar gyfer datblygiadau eraill.

POLISI PCYFF 3: DYLUNIO A SIAPIO LLE

Bydd disgwyl i bob cynnig arddangos dyluniad o ansawdd uchel sy'n rhoi ystyriaeth lawn i gyd-destun

yr amgylchedd naturiol, hanesyddol ac adeiledig ac sy'n cyfrannu at greu llefydd deniadol a chynaliadwy. Rhoddir cefnogaeth arbennig i ddyluniad arloesol sydd yn arddangos effeithlonrwydd ynni.

Caniateir cynigion, gan gynnwys estyniadau a newidiadau i adeiladau a strwythurau presennol dim ond os ellir cydymffurfio gyda'r meini prawf canlynol os ydynt yn berthnasol:

1. Eu bod yn ychwanegu at ac yn gwella cymeriad ac ymddangosiad y safle, yr adeilad neu'r ardal o ran y gosodiad, yr ymddangosiad, y raddfa, yr uchder, y màs a'r driniaeth i'r drychiadau;
2. Eu bod yn parchu cyd-destun y safle a'i le yn y dirwedd leol, gan gynnwys ei effaith ar brif fynedfeydd Gwynedd neu Ynys Môn, ei effaith ar y strydwedd a'r dreftadaeth hanesyddol a diwylliannol leol a'i fod yn ystyried topograffi'r safle yn ogystal â phrif nenlenni neu gefnau;
3. Eu bod yn defnyddio deunyddiau sy'n briodol i'r hyn sydd o'u hamgylch ac yn ymgorffori tirlunio meddal a chaled a sgrinio pan fo hynny'n briodol, yn unol â Pholisi PCYFF 4;
4. Eu bod yn cyflawni ac yn creu lleoedd diogel a lleoedd cyhoeddus sy'n ddeniadol ac yn ystyried egwyddorion 'Diogelu trwy Ddylunio' (gan gynnwys, pan fo hynny'n briodol, goruchwyliaeth naturiol, gweledd, amgylcheddau wedi'u goleuo'n dda ac ardaloedd o symudiadau cyhoeddus);
5. Eu bod yn chwarae rôl lawn wrth gyflawni a gwella rhwydwaith cludiant a chyfathrebu diogel ac integredig gan hyrwyddo buddion cerddwyr, beicwyr a chludiant cyhoeddus a sicrhau cysylltiadau gyda'r gymuned sy'n bodoli o'i amgylch;
6. Bod eu systemau draenio wedi'u dylunio i gyfyngu rhediad dŵr wyneb a pherygl risg llifogydd ac atal llygredd;
7. Bod gosodiad a dyluniad y datblygiad yn cyflawni dyluniad cynhwysol drwy sicrhau amgylcheddau lle nad oes rhwystrau; sy'n galluogi mynediad i bawb ac sy'n cynnig darpariaeth lawn i bobl ag anableddau;
8. Eu bod yn cynnwys isadeiledd ar gyfer telegyfathrebu a gwybodaeth gyfoes, os yw hynny'n ymarferol;

9. Eu bod yn annog i wyneb datblygiadau ar lefel daear fod yn rhai bywiog os nad ydynt yn ddatblygiad preswyl;
10. Mae'n helpu creu amgylcheddau iach a bywiog, ac yn ystyried iechyd a lles defnyddwyr y dyfodol.

POLISI PCYFF 4: DYLUNIO A THIRWEDDU

Dylai pob cynnig integreiddio gyda'r hyn sydd o'i gwmpas. Gwrthodir cynigion na fyddant yn dangos (trwy ddefnyddio dulliau sy'n gyson â natur, lleoliad a graddfa'r datblygiad arfaethedig) sut roddwyd ystyriaeth i faterion tirweddu o'r cychwyn fel rhan o'r cynnig dylunio. Dylai'r cynllun tirlunio, lle'n berthnasol:

1. Ddangos sut mae'r datblygiad arfaethedig wedi rhoi sylw dyledus i'r Asesiad Ardal Cymeriad Tirwedd neu'r Asesiad Ardal Cymeriad Morlin;
2. Ddangos sut mae'r datblygiad arfaethedig yn parchu cyfuchlinau naturiol y dirwedd;
3. Ddangos sut mae'r datblygiad arfaethedig yn parchu ac yn amddiffyn golygfeydd lleol a strategol;
4. Parchu, cadw ac ychwanegu at unrhyw nodweddion naturiol cadarnhaol sy'n bodoli, neu dirweddau neu unrhyw nodweddion eraill ar y safle;
5. Adnabod coed, gwrychoedd, cyrsiau dŵr a nodweddion topograffi i gael eu cadw;
6. Rhoi cyfiawnhad dros amgylchiadau lle nad oes modd osgoi tynnu / colli coed, gwrychoedd, cyrsiau dŵr a nodweddion topograffi gan gyflwyno manylion o'r hyn a roir yn eu lle;
7. Darparu manylion unrhyw dirwedd newydd arfaethedig yn ogystal â rhaglen o waith plannu graddol;
8. Dangos bod unrhyw blannu newydd arfaethedig yn cynnwys rhywogaethau planhigion a choed cynhenid lleol yn bennaf ac nad yw'n cynnwys unrhyw rywogaethau ymwithiol estron;
9. Sicrhau bod y detholiad o rywogaethau a lleoliad y plannu yn caniatáu i goed dyfu i'w huchder aeddfed heb beri niwed i adeiladau, gwasanaethau nac unrhyw blannu arall gerllaw; a
10. Darparu tirlunio ar wynebau hydraiddd caled.

POLISI ARNA 1: ARDAL RHEOLI NEWID ARFORDIROL

Caiff Ardal Rheoli Newid Arfordirol (ARhNA) ei hadnabod yn Atodiad 6.

Datblygiad Preswyl newydd

Gwrthodir cynigion am dai newydd, i ail-adeiladu tai, isrannu adeiladau presennol i ddefnydd preswyl neu drosi adeiladau presennol i ddefnydd preswyl yn yr ARhNA.

Adleoli tai parhaol presennol yng nghefn gwlad

Caniateir cynigion i adleoli tai parhaol sy'n bodoli yng nghefn gwlad ac sydd wedi'u lleoli yn yr ARhNA a ragwelir y byddant yn cael eu heffeithio gan erydu arfordirol a/ neu risg llifogydd os ellir cydymffurfio gyda'r meini prawf canlynol:

1. Mae'r datblygiad yn golygu ail-adeiladu tŷ parhaol sy'n cael ei effeithio gan erydiad neu sydd dan fygythiad o erydiad a/ neu risg llifogydd o fewn 20 mlynedd o ddyddiad y cynnig; a
2. Mae'r tŷ sy'n cael ei adleoli wedi ei leoli pellter priodol i mewn i'r tir o ran yr ARhNA a gwybodaeth arall yn y Cynllun Rheoli Traethlin, a lle byddo'n bosib mae mewn lleoliad sydd:
 - i. yn achos tŷ amaethyddol, oddi mewn i ddaliad y fferm neu oddi mewn i neu'n union gerllaw aneddleoedd presennol; neu
 - ii. oddi mewn i neu'n union gerllaw aneddleoedd presennol yn agos at y lleoliad lle'r oedd yr adeilad gwreiddiol;
3. Caiff y safle presennol ei glirio a'i wneud yn ddiogel; a
4. Ni ddylai'r cynnig beri unrhyw effaith andwyol ar y dirwedd, y strydwedd neu'r fioamrywiaeth yn yr ardal.

Adeiladau Dibreswyl Newydd neu Bresennol

5. Ni fydd adeiladau parhaol dibreswyl nad ydynt yn gysylltiedig â defnydd neu adeilad presennol yn cael eu caniatáu mewn ardaloedd yn yr ARhNA sydd wedi cael eu hadnabod fel ardaloedd mewn perygl o newid arfordirol yn ystod y cyfnod polisi dangosol cyntaf hyd at 2025.
6. Bydd cynigion am y mathau canlynol o ddatblygiad dibreswyl newydd yn cael eu caniatáu ar safleoedd o fewn yr ARhNA a ragwelir a fydd mewn perygl o newid arfordirol o fewn yr ail gyfnod polisi dangosol (2026 – 2055), yn ddarostyngedig i Aseiad Canlyniadau Llifogydd sy'n cydymffurfio â gofynion TAN15 neu Aseiad Sefydlogrwydd:
 - i. datblygiad sy'n gysylltiedig yn uniongyrchol â'r ardal arfordirol (e.e. cytiau traeth, caffis, ystafelloedd te, siopau, llety gwyliau ar osod am gyfnodau byr, safleoedd gwerysyla, safleoedd carafanau teithiol, gweithgareddau hamdden), ac
 - ii. yn darparu buddion economaidd a chymdeithasol sylweddol i'r gymuned; a
 - iii. lle ellir dangos na fydd unrhyw gynnydd yn y risg i fywyd, nac unrhyw risg arwyddocaol i eiddo; ac
 - iv. yn destun caniatâd cynllunio sydd naill ai'n cynnwys cyfyngiad amser, a / neu'n cyfyngu'r tymor, fel sy'n briodol.
7. Caniateir ailddatblygu neu estyniadau i eiddo dibreswyl presennol neu ddwysáu defnyddiau tir dibreswyl presennol yn yr ARhNA cyn belled ag y ceir Aseiad Canlyniadau Llifogydd sy'n cydymffurfio â gofynion TAN 15 neu Aseiad Sefydlogrwydd sy'n dangos na fydd unrhyw gynnydd yn y risg i fywyd, nac unrhyw risg arwyddocaol i eiddo ac yn amodol ar ganiatâd cynllunio sydd â chyfyngiad amser (pan fo hynny'n briodol) a bod y datblygiad yn cydymffurfio gyda TAN 15 yn ystod cyfnod ei ganiatâd.

Estyniadau i Dai Presennol, Cyfleusterau neu Wasanaethau neu Isadeiledd Cymunedol

Caniateir y mathau canlynol o ddatblygiad yn yr ARhNA, cyn belled ag y ceir Aseiad Canlyniadau

Llifogydd sy'n cydymffurfio â gofynion TAN 15 neu Aseiad Sefydlogrwydd:

8. Estyniadau preswyl cyfyngedig sy'n agos iawn at raddfa'r eiddo presennol ac felly nad ydynt yn peri cynnydd posib yn nifer y bobl sy'n byw yn yr eiddo;

9. Datblygiad atodol tu mewn i gwrtil tai presennol y mae angen caniatâd cynllunio ar ei gyfer;
10. Isadeiledd allweddol i'r gymuned, y mae'n rhaid ei leoli yn yr ARhNA i ddarparu'r budd a fwriedir i'r gymuned ehangach ac mae yna gynlluniau clir i reoli effaith newid arfordirol arno a'r gwasanaethau y mae'n eu darparu;
11. Isadeiledd hanfodol e.e. ffyrdd, cyn belled â bod yna gynlluniau clir i reoli effaith newid arfordirol arno, ac na fydd yn cael effaith andwyol ar gyfraddau newid arfordirol mewn llefydd eraill.

Cynlluniau amddiffyn arfordirol newydd neu i amnewid rhai blaenorol

Caniateir cynigion am gynlluniau amddiffyn arfordirol newydd neu gynlluniau sy'n amnewid hen ddarpariaeth, dim ond os ellir dangos bod y gwaith yn gyson â'r dull rheoli ar gyfer y wyneb blaen a gyflwynir yn y Cynllun Rheoli Traethlin, ac na fydd yna effaith andwyol faterol ar yr amgylchedd.

Rheoli Datblygiad

Bydd amodau cynllunio'n cael eu gosod neu caiff rhwymedigaeth gynllunio ei sicrhau pan fydd angen i: gyfyngu oes datblygiad neu ei gyfyngu i ddefnydd tymhorol; tynnu datblygiad sydd â chyfyngiad amser neu dai presennol pan ddaw eu defnydd i ben; adolygu caniatâd cynllunio perthnasol; rheoli meddiannaeth tŷ sy'n cael ei adleoli.

POLISI TWR 1: ATYNIADAU A CHYFLEUSTERAU YMWELWYR

Cefnogir cynigion i ddatblygu atyniadau neu gyfleusterau ymwelwyr newydd neu i wella ac ehangu safon y cyfleusterau presennol cyn belled â'u bod tu mewn i'r ffin ddatblygu.

Pan nad oes cyfleoedd addas ar gael tu mewn i'r ffin ddatblygu, dim ond cynigion sy'n cynnwys yr hyn a ganlyn fydd yn cael eu caniatáu:

1. Ailddefnyddio adeilad(au) presennol neu safle addas a ddefnyddiwyd o'r blaen, neu
2. Ailddefnyddio adeilad(au) presennol neu safle sydd â chyswllt agos ag adeiladau presennol eraill sy'n ffurfio rhan o gyfleuster twristiaeth bresennol, neu
3. Datblygu gweithgaredd sy'n gyfyngedig i leoliad penodol oherwydd ei ddefnydd priodol o adnodd hanesyddol neu naturiol neu ei agosatrwydd i'r atyniad y mae'n gysylltiedig ag ef.

Bydd gofyn i'r holl gynigion gydymffurfio gyda'r holl feini prawf canlynol:

- i. Mae graddfa, math a chymeriad y datblygiad arfaethedig yn addas i'w osodiad trefol/gwledig;
- ii. Mae'r datblygiad arfaethedig o ansawdd uchel o ran dyluniad, gosodiad ac edrychiad;
- iii. Bydd y datblygiad arfaethedig yn cefnogi ac yn ehangu'r ystod o gyfleusterau yn ardal y Cynllun;
- iv. Mae'r bwriad yn cael ei gefnogi gan dystiolaeth i ddangos y byddai yna gyfleoedd cyflogaeth leol.

Lle y bo'n briodol, gellir cael mynediad at y datblygiad trwy amryw o ddulliau teithio, yn enwedig dulliau teithio cynaliadwy megis cerdded, beicio a chludiant cyhoeddus.

POLISI TWR 2: LLETY GWYLIAU

Bydd cynigion ar gyfer:

1. Datblygu llety gwyliau parhaol newydd â gwasanaeth, neu rai hunanwasanaeth, neu
2. Trosi adeiladau presennol i lety o'r fath, neu
3. Ymestyn sefydliadau llety gwyliau sy'n bodoli,

yn cael eu caniatáu cyn belled â'u bod o ansawdd uchel o ran dyluniad, gosodiad ac edrychiad, ac os gellir cwrdd gyda'r meini prawf canlynol i gyd:

- i. Yn achos llety sy'n adeilad newydd, bod y datblygiad wedi ei leoli tu mewn i ffin ddatblygu, neu'n gwneud defnydd o safle addas a ddatblygwyd o'r blaen;
- ii. Bod graddfa'r datblygiad arfaethedig yn briodol gan ystyried y safle, y lleoliad a/neu'r anheddiad dan sylw;
- iii. Na fydd y bwriad yn arwain at golled yn y stoc tai parhaol;
- iv. Nad yw'r datblygiad yn cael ei leoli mewn ardal sy'n ardal breswyl yn bennaf, neu'n peri niwed sylweddol i gymeriad preswyl ardal;
- v. Nad yw'r datblygiad yn arwain at ormodded o lety o'r fath yn yr ardal.

POLISI TWR 3: SAFLEOEDD CARAFANAU SEFYDLOG A SIALÉ A LLETY GWERSYLLA AMGEN PARHAOL

2. Gwrthodir cynigion i ddatblygu safleoedd carafanau sefydlog newydd¹³ (h.y. carafán sengl neu ddwbl), safleoedd sialé¹⁴ gwyliau newydd neu lety gwersylla amgen parhaol yn Ardal o Harddwch Naturiol Eithriadol Môn, Ardal o Harddwch Naturiol Eithriadol Llŷn ac yn yr Ardaloedd Tirwedd Arbennig. Mewn lleoliadau eraill caniateir safleoedd carafanau sefydlog, sialé neu lety gwersylla amgen parhaol, dim ond:
 - i. Ble gellir profi nad yw'n arwain at ormodded o safleoedd carafanau sefydlog neu safleoedd sialé neu safleoedd llety gwersylla amgen parhaol yn yr ardal leol; a
 - ii. Bod y datblygiad arfaethedig o ansawdd uchel o ran dyluniad, gosodiad ac edrychiad, a'i fod wedi'i leoli mewn lleoliad anymwithiol sydd wedi'i guddio'n dda gan nodweddion presennol y dirwedd, a/neu lle gellir cydweddu'r unedau yn hawdd yn y dirwedd mewn modd nad yw'n peri niwed sylweddol i ansawdd gweledol y dirwedd; a
 - iii. Bod y safle'n agos at y prif rwydwaith ffyrdd ac y gellir darparu mynediad digonol heb amharu'n sylweddol ar nodweddion a chymeriad y dirwedd.

¹³ Fel y'i diffinnir yn y Ddeddf Meysydd Carafanau a Rheoli Datblygiad 1960 (a addaswyd gan Ddeddf Safleoedd Carafanau 1968).

¹⁴ Er diben y Cynllun hwn, caiff chalet gwyliau ei ddiffinio fel unrhyw strwythur neu adeilad addas y bwriedir ei ddefnyddio fel llety gwyliau, nad yw'n cael ei ddiffinio gan y diffiniad statudol o garafán, hynny yw: pan nad yw'n bosib cludo'r strwythur i'r safle mewn un darn, a/neu

- bod y strwythur/adeilad cyn ei roi at ei gilydd yn cynnwys mwy na dau ran; a/neu
- bod y strwythur yn cael ei osod ar sylfaen sydd wedi'i adeiladu'n bwrpasol, a/neu
- nad oes modd symud y strwythur oddi ar y safle mewn un darn, unwaith y mae wedi'i roi at ei gilydd

2. Mewn amgylchiadau eithriadol caniateir cynigion a fyddai'n arwain at adleoli safle carafán statig neu siales presennol sydd wedi eu lleoli o fewn Ardal o Harddwch Naturiol Eithriadol Arfordir Môn, Ardal o Harddwch Naturiol Eithriadol Llŷn neu Ardaloedd Tirwedd Arbennig sydd yn ffurfio rhan o'r Ardal Rheoli Newid yr Arfordir i safle arall ble fo bosib bodloni meini prawf 1. i - iii a phan fo'r safle newydd wedi cael ei leoli tu allan i'r Ardal Rheoli Newid yr Arfordir.
3. Oddi mewn i Ardal o Harddwch Naturiol Eithriadol Arfordir Môn, Ardal o Harddwch Naturiol Eithriadol Llŷn a'r Ardaloedd Tirwedd Arbennig, bydd cynigion i wella safleoedd sefydlog a chalet sy'n bodoli eisoes trwy:
 - i. estyniadau bychain i arwynebedd y safle, a/neu
 - ii. ail-leoli unedau o leoliadau amlwg i leoliadau llai amlwg,

yn cael eu caniatáu os gellir cydymffurfio â'r meini prawf canlynol i gyd:
 - iii. Nid yw'r gwelliannau yn cynyddu nifer y carafanau sefydlog neu'r unedau chalet ar y safle, oni bai, mewn amgylchiadau eithriadol, bydd y cynigion yn golygu ail-leoli parciau presennol sydd wedi eu lleoli o fewn yr Ardal Rheoli Newid Arfordirol;
 - iv. Bod y datblygiad arfaethedig yn rhan o gynllun i wella amrediad ac ansawdd llety a chyfleusterau ar gyfer ymwelwyr ar y safle;
 - v. O ran safleoedd sydd wedi eu lleoli o fewn Ardal Rheoli Newid yr Arfordir, fod y datblygiad arfaethedig yn rhan o gynllun ehangach i wella diogelwch preswylwyr y carafanau neu breswylwyr y siales;
 - vi. Bod y datblygiad arfaethedig yn cynnig gwelliannau sylweddol a pharhaol i ddyluniad, gosodiad ac edrychiad y safle a'i le yn y dirwedd o'i amgylch;
 - vii. Ei fod yn addas yng nghyd-destun polisiau eraill yn y Cynllun.
4. Tu allan i Ardal o Harddwch Naturiol Eithriadol Arfordir Môn, Ardal o Harddwch Naturiol Eithriadol Llŷn a'r Ardaloedd Tirwedd Arbennig, bydd cynigion i wella safleoedd carafanau sefydlog a chalet sy'n bodoli eisoes trwy:
 - i. estyniadau bychain i arwynebedd y safle, a/neu
 - ii. ail-leoli unedau o leoliadau amlwg i leoliadau llai amlwg, a/neu,
 - iii. cynnydd bychan yn nifer yr unedau ar y safle,

yn cael eu caniatáu os gellir cydymffurfio â'r meini prawf canlynol i gyd:
 - iv. Bod y datblygiad arfaethedig yn rhan o gynllun i wella amrediad ac ansawdd llety a chyfleusterau ar gyfer ymwelwyr ar y safle;
 - v. Bod y datblygiad arfaethedig yn cynnig gwelliannau sylweddol a pharhaol i ddyluniad, gosodiad ac edrychiad y safle a'i le yn y dirwedd o'i amgylch;
 - vi. O ran safleoedd sydd wedi eu lleoli o fewn Ardal Rheoli Newid yr Arfordir, fod y datblygiad arfaethedig yn rhan o gynllun ehangach i wella diogelwch preswylwyr y carafanau neu breswylwyr y siales;
 - vii. Bod unrhyw gynnydd yn nifer yr unedau carfanau gwyliau sefydlog neu chalets gwyliau yn fach ac yn gydnaws â graddfa unrhyw welliannau i'r safle;
 - viii. Ei fod yn addas yng nghyd-destun polisiau eraill yn y Cynllun.

POLISI TWR 4: DEILIADAETH GWYLIAU

Caniateir cynigion am carafanau sefydlog a siales neu gynigion i ymestyn y tymor gwyliau ar gyfer safleoedd carafanau sefydlog a chalet presennol os gellir dangos bod y llety yn cael ei ddefnyddio at ddibenion gwyliau yn unig ac nad yw'n dod yn brif neu unig gartref y deilydd.

Mewn achosion sy'n ymwneud ag ymestyn y tymor gwyliau ar gyfer safleoedd carafanau sefydlog a chalet presennol, bydd angen sicrhau:

1. Bod y llety a'r safle yn addas i fyw ynddynt yn ystod y gaeaf;
2. Na fyddai'r tymor estynedig yn cynyddu canlyniadau llifogydd eithriadol;
3. Ni fydd ymestyn y tymor estynedig yn cael effaith andwyol ar yr amgylchedd lleol.

POLISI TAI 14: DEFNYDD PRESWYL O GARAFANAU

Safleoedd carafanau neu fathau eraill o lety nad ydynt yn barhaol ar gyfer defnydd preswyl dros dro newydd

Fel eithriad i Bolisi Strategol PS 17 a Pholisi TAI 16, caniateir cynigion am safle newydd sy'n ymwneud â lleoli carafanau neu fathau eraill o lety nad ydynt yn barhaol er mwyn eu defnyddio i ddibenion preswyl dros dro, os gellir cydymffurfio gyda'r holl feini prawf canlynol:

1. Mae'n cael ei leoli am gyfnod cyfyngedig o amser, ac mae ei angen i roi llety i weithwyr dros dro yn ystod adeiladu prosiect adeiladu penodol sydd wedi'i gymeradwyo; neu
2. Profwyd bod angen am garafán sengl neu ffurf arall o lety sydd ddim yn barhaol yn gysylltiedig gyda sefydlu mentr gwledig newydd, yn unol â pholisi a chanllaw cynllunio cenedlaethol.

Yn achos senario 1 uchod:

- i. bydd lleoli carafanau preswyl dros dro neu fathau eraill o lety nad ydynt yn rhai parhaol yn destun yr un ystyriaethau lleoliadol fel a welir ym Mholisi TWR 3; a
- ii. caiff y safle ei leoli er mwyn lleihau'r angen i deithio i'r isafswm a hybu'r defnydd o ddulliau cludiant cynaliadwy i'r safle prosiect adeiladu sydd wedi'i gymeradwyo neu i'r cyfleuster parcio a theithio gaiff ei ddarparu gan hyrwyddwr y prosiect adeiladu; a
- iii. gellir dangos bod y llety yn hwyluso cyflawni strategaeth llety gweithwyr adeiladu y prosiect adeiladu.

Safleoedd carafanau presennol neu fathau eraill o lety gwyliau nad ydynt yn barhaol

Caniateir cynigion sy'n ymuned â defnyddio carafanau gwyliau presennol neu fathau eraill o lety nad ydynt yn barhaol tu allan i'r cyfnod meddiannaeth arferol, neu ymestyn safleoedd presennol i'w defnyddio er dibenion preswyl dros dro, os gellir cydymffurfio gyda'r meini prawf canlynol i gyd:

3. Profwyd bod angen am lety preswyl dros dro mewn cysylltiad â phrosiect adeiladu sydd wedi'i gymeradwyo; a

4. Caiff y safle ei leoli er mwyn lleihau'r angen i deithio i'r isafswm a hybu'r defnydd o ddulliau cludiant cynaliadwy i'r safle prosiect adeiladu sydd wedi ei gymeradwyo neu i'r cyfleuster parcio a theithio gaiff ei ddarparu gan hyrwyddwr y prosiect adeiladu; a
5. Gellir dangos bod llety'r gweithwyr adeiladu yn hwyluso gallu cyflawni strategaeth llety gweithwyr adeiladu y prosiect adeiladu.
6. Gellir dangos na fuasai'r bwriad yn cael effaith andwyol arwyddocaol ar y diwydiant twristiaeth;
7. Mae cynnig yn briodol wrth ei ystyried yn erbyn Polisi TWR 3.

Mecanweithiau i reoli'r datblygiad

Pan roddir caniatâd cynllunio, caiff amod cynllunio ei osod arno, neu sicrheir rhwymedigaeth, i sicrhau bod:

8. Meddiannaeth y carafanau neu fathau eraill o lety nad ydynt yn barhaol wedi'i gyfyngu i bobl sy'n gallu arddangos yr angen hanfodol am y llety; a
9. Fod y caniatâd am gyfnod penodol yn unig, ac ar ôl i'r cyfnod pan fydd yr angen am y llety wedi dod i ben, bod y carafanau neu fathau eraill o lety nad ydynt yn barhaol yn cael eu tynnu oddi ar y safle a bod y tir yn cael ei adfer i'w gyflwr blaenorol o fewn cyfnod penodedig, neu bod lleiniau wedi'u gwasanaethu yn cael eu cadw er defnydd yn y dyfodol sy'n cydymffurfio â pholisi.

Yn achos carafanau preswyl dros dro sy'n cael eu cymeradwyo yn unol â'r Polisi hwn, bydd ceisiadau i adnewyddu caniatâd dros dro yn cael eu hasesu yn erbyn y meini prawf uchod

POLISI TWR 5: SAFLEOEDD CARAFANAU TEITHIOL, GWERSYLLA A LLETY GWERSYLLA AMGEN DROS DRO

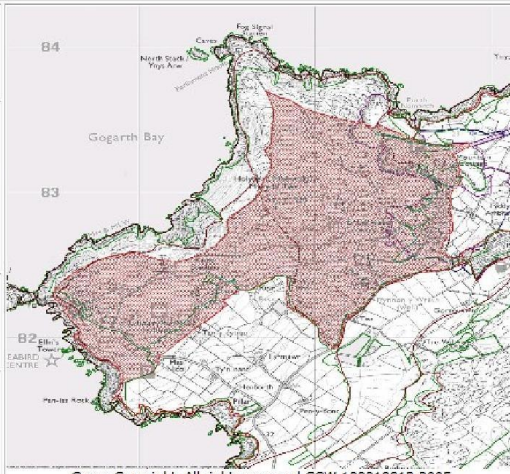
Caniateir cynigion am safleoedd carafanau teithiol, gweryslla neu lety weryslla amgen dros dro, estyniadau i safleoedd presennol neu leiniau ychwanegol os gellir cydymffurfio gyda'r meini prawf canlynol:

1. Bod y datblygiad arfaethedig o ansawdd uchel o ran dyluniad, gosodiad ac edrychiad, a'i fod wedi'i leoli mewn lleoliad anymwithiol sydd wedi'i guddio'n dda gan nodweddion presennol y dirwedd, a/neu lle gellir cydweddu'r unedau teithiol yn hawdd yn y dirwedd mewn modd nad yw'n peri niwed sylweddol i ansawdd gweledol y dirwedd;
2. Yn osgoi gormodedd o ardaloedd o leiniau caled;
3. Mae ei gysylltiad ffisegol â'r ddaear yn gyfyngedig ac yn gallu cael ei symud oddi ar y safle yn y tymor caeedig;
4. Dylai unrhyw gyfleusterau atodol, os yw hynny'n bosib, gael eu lleoli mewn adeilad presennol neu fel estyniad i gyfleusterau presennol. Os nad oes adeiladau addas ar gael, rhaid dangos yn glir yr angen am gyfleusterau ychwanegol, a rhaid iddynt fod yn gymesur â graddfa'r datblygiad.
5. Bod y safle'n agos at y prif rwydwaith ffyrdd ac y gellir darparu mynediad digonol heb amharu'n sylweddol ar nodweddion a chymeriad y dirwedd.

6. Mae meddiannaeth y datblygiad wedi'i gyfyngu i ddefnydd gwyliau yn unig.
7. Bod y safle'n cael ei ddefnyddio at ddibenion teithio'n unig a bod unrhyw unedau'n cael eu symud o'r safle yn y cyfnodau pan nad ydynt yn cael eu defnyddio.

DRAFFT TERFYNOL

Atodiad 2 - Enghraifft Ffeil Casglwyr LANDMAP (paragraff 3.6.2)

Visual and Sensory	
Aspect Area Name	Holyhead Mountain
Aspect Area Classification	Upland/Hills, Lower Plateau & Scarp Slopes/Hillside & Scarp Slopes Moorland (Level 3)
Aspect Area Code	YNSMNV001
Date Of Survey : 25/01/2007	
	
Description	
Physical Form And Elements: Topographic Form?	High Hills/Mountains
Physical Form And Elements: Landcover Pattern?	Open Land
Aesthetic Qualities: Scale?	Vast
Aesthetic Qualities: Sense of Enclosure?	Exposed
Aesthetic Qualities: Diversity?	Simple
Aesthetic Qualities: Texture?	Rock Exposure
Aesthetic Qualities: Lines?	Angular
Aesthetic Qualities: Colour?	Moderate Contrasts
Aesthetic Qualities: Balance?	Harmonious
Aesthetic Qualities: Unity?	Unity
Aesthetic Qualities: Pattern?	Random
Aesthetic Qualities: Seasonal Interest?	Summer (Heather & gorse)
Other Factors: Level of Human Access?	Occasional
Other Factors: Night Time Light Pollution?	Negligible (Few buildings)
Other Factors: Use of Construction Materials?	Appropriate
What materials? Give Details:	Local stone
There are attractive views...	...both in and out (In from coastal path, Holyhead, much of Holy Island & n-w Anglesey. Out across sea to Lleyrn, Anglesey coast, Isle of Man, Ireland, Lake District, etc.)
There are detractive views...	...neither in or out (No major detractors in view)
Perceptual and Other Sensory Qualities	Attractive Tranquil Exposed Threatening Remote Wild Spiritual Smell
What is the sense of place/local distinctiveness	Strong (Unique location overlooking Anglesey & sea. Wildest part of Anglesey, but close to Holyhead.)
Evaluation	
Value:	Outstanding (Isolated wild mountain rising from sea, unspoilt, distinct landmark, fine views)
Condition:	Good (Mainly managed for wildlife)
Trend:	Constant (No change anticipated)
Recommendations	
Define the key qualities that should be conserved:	Wildness, remoteness
Define the key qualities that should be enhanced:	
Define the key elements that should be conserved:	Upland moor habitats. Prehistoric & recent historic remains. Footpaths.
Define the key elements that should be enhanced:	Footpaths
Define the key elements that should be changed:	
Principal management recommendation:	Continue management with limited public access and interpretation, plus natural & historic conservation.
Tolerance To Change	
Are there any significant threats to the current integrity and condition of the visual & sensory features of the area?	Not known
Aspect Area Boundary	
To what level was this information site-surveyed?	Level 3
At 1:10,000, how much of the Aspect Area boundary is precise?	Most (Mainly follows walls)
What baseline information source was used for Aspect Area boundary mapping?	OS Raster
If OS Data was used, what was the scale?	1:25,000
What is the justification for the Aspect Area boundaries?	Boundary with fields to south. Break in slope with diffs to seaward sides.
Bibliography	
List the key sources used for this assessment	"Mon Mam Cymru - The Guide to Anglesey" by P. Steele & R. Williams 2006
Assessment	

Additional Assessments	
Additional Comments	
Evaluation Matrix	
Evaluation Criteria: Overall Evaluation	Outstanding (Isolated wild mountain rising from sea, unspoilt, distinct landmark, fine views)
Justification of overall evaluation	mainly outstanding
Evaluation Criteria: Scenic quality	Outstanding (Isolated wild craggy mountain adjacent to coast. Fine panoramic views.)
Evaluation Criteria: Integrity	High (No major intrusive development, but masts, former quarries, etc.)
Evaluation Criteria: Character	Outstanding (Very distinctive landmark.)
Evaluation Criteria: Rarity	Outstanding (Only high hill on Anglesey. Isolated, unlike most mountains in Wales.)
Description	
Summary Description	On the north-west end of Holy Island, this is the highest hill on Anglesey, at 220m, rising steeply from the sea. It has a distinctive rounded profile seen from many parts of western Anglesey and as a landmark on approaching Holyhead from Ireland. Most of the mountain is open rocky moorland, with wildlife and historic interest. At the base of the eastern slopes is the Breakwater Quarry, now a country park, and Gorman, its associated quarry village with scattered houses and smallholdings. Considering its close proximity to Holyhead there is surprisingly little access, making it feel remote. There are fine panoramic views across Anglesey and the sea to Lleyrn peninsula and Snowdonia in the distance. On a clear day the Lake District, Isle of Mann and Ireland can also be seen.
Physical form and elements: Settlement pattern	Linear
Physical form and elements: Boundary type	Stone Walls
Recommendations	
Existing management	Generally Appropriate
Existing management remarks:	Open access & country park.
Monitoring	
Has the information ever been verified in the field?	Yes (1:25000)
Does this area have a special or functional link with an adjacent area?	Yes (South Stack/North Stack cliffs (055). Backdrop to Holyhead (058))
During which season(s) was fieldwork carried out?	Late Summer
Date of monitoring?	2015-02-06
Monitoring undertaken by	Stages 1, 2 and 3 change detection, field verification and amendment completed by Bronwen Thomas, in conjunction with the planning authority. Quality Assurance completed by White Consultants.
Has this record been updated following monitoring work?	This record remains unchanged following monitoring work
Change indicated by	

Atodiad 3 - Mapiau Sensitifrwydd a Chapasiti (paragraff 5.3.3)**Teipoleg Datblygiadau**

Teipoleg Safle	Meini Prawf Dangosol
Bychan iawn	Hyd at 10 o unedau (llai na 1 hecтар fel arfer)
Bychan	11-25 o unedau (llai na 2 hecтар fel arfer)
Canolig	26 - 75 (llai na 10 hecтар fel arfer)
Mawr	76 - 200 (llai na 15 hecтар fel arfer)
Mawr iawn	Dros 200 o unedau (dros 15 hecтар fel arfer)

Lefelau Sensitifrwydd

Sensitifrwydd	Diffiniad
Uchel iawn	Mae nodweddion allweddol y dirwedd yn hynod sensitif i newid yn sgil math a graddfa'r datblygiad sy'n cael ei asesu.
Uchel	Mae nodweddion allweddol y dirwedd yn hynod sensitif i newid yn sgil math a graddfa'r datblygiad sy'n cael ei asesu.
Canolig-Uchel	Mae nodweddion allweddol y dirwedd yn sensitif i newid yn sgil math a graddfa'r datblygiad sy'n cael ei asesu.
Canolig	Mae rhai o nodweddion allweddol y dirwedd yn sensitif i newid yn sgil math a graddfa'r datblygiad sy'n cael ei asesu.
Isel-Canolig	Ychydig o nodweddion allweddol y dirwedd sy'n sensitif i newid yn sgil math a graddfa'r datblygiad sy'n cael ei asesu.
Isel	Mae nodweddion allweddol y dirwedd yn gadarn ac yn llai tebygol o gael eu heffeithio'n andwyol gan fath a graddfa'r datblygiad sy'n cael ei asesu.

Capasiti o fewn pob ACD

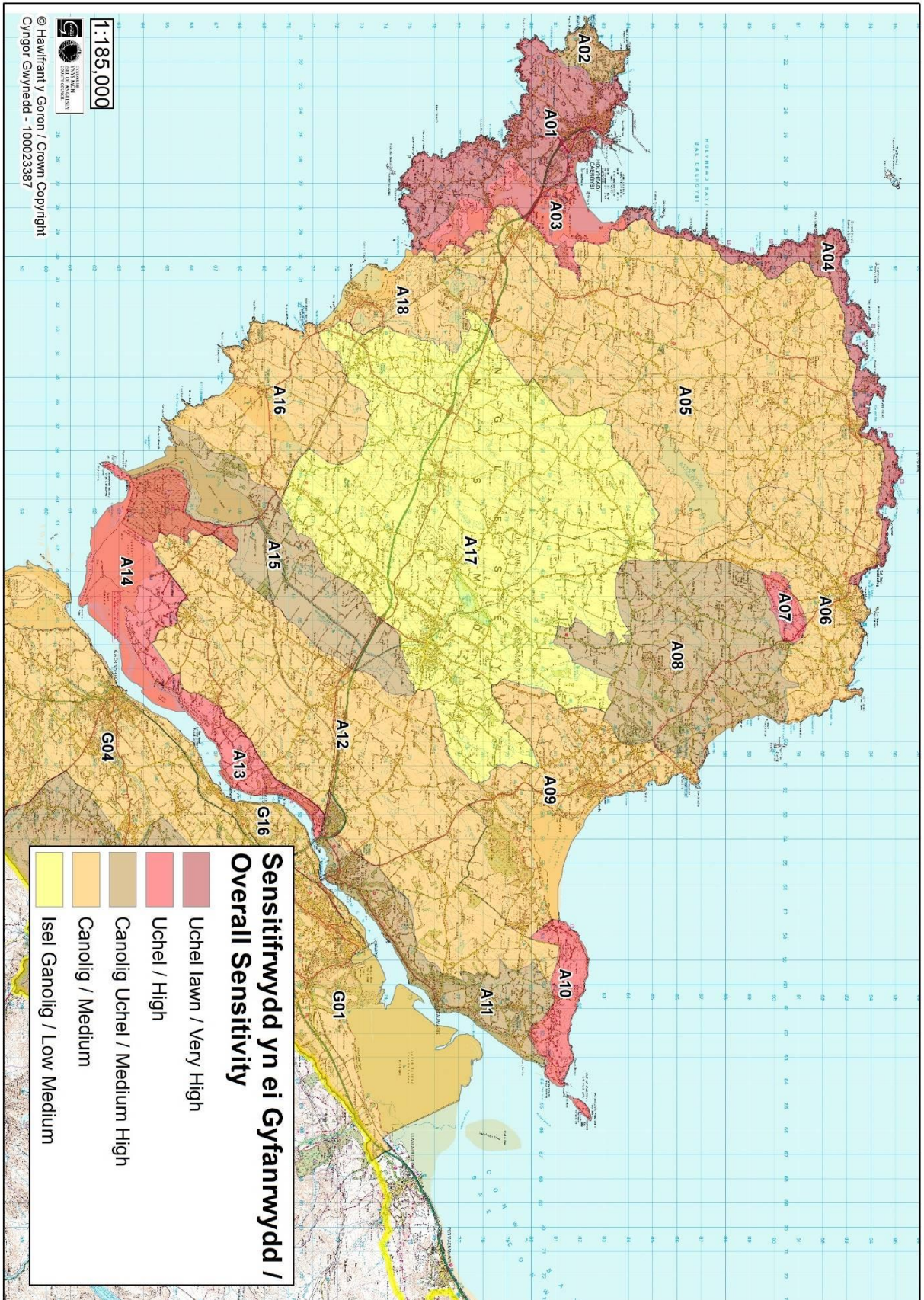
ACD	Capasiti Cyffredinol Dangosol	Sensitifrwydd
Gwynedd		
G01	Fel arfer, nid oes capasiti ar gyfer datblygiadau parciau carafanau sefydlog / sialé ym mhob ardal sy'n cyfrannu at osodiad y Parc Cenedlaethol . Fodd bynnag, y tu allan i'r ardaloedd hyn, efallai bod yna beth capasiti am ddatblygiadau bychan iawn i fychan , sydd wedi'u dylunio a'u lleoli'n dda ar gyfer parciau carafanau sefydlog / sialé.	
G02	Fel arfer o fewn yr ATA (a phob ardal sy'n cyfrannu at eu gosodiad a gosodiad y Parc Cenedlaethol), nid oes capasiti ar gyfer datblygiadau parciau carafanau sefydlog / sialé . Y tu allan i'r ardaloedd hyn, efallai bod peth capasiti ar gyfer datblygiadau bychan iawn i fychan sydd wedi'u lleoli'n sensitif ac wedi'u dylunio'n dda , a ddylai berthnasu'n dda i'r amgylchedd adeiledig / gorchudd trefol presennol.	
G03	Fel arfer o fewn yr ATA (a phob ardal sy'n cyfrannu at eu gosodiad a gosodiad y Parc Cenedlaethol), nid oes capasiti ar gyfer datblygiadau parciau carafanau sefydlog / sialé . Y tu allan i'r ardaloedd hyn, efallai bod peth capasiti ar gyfer datblygiadau bychan iawn i fychan sydd wedi'u lleoli'n sensitif ac	

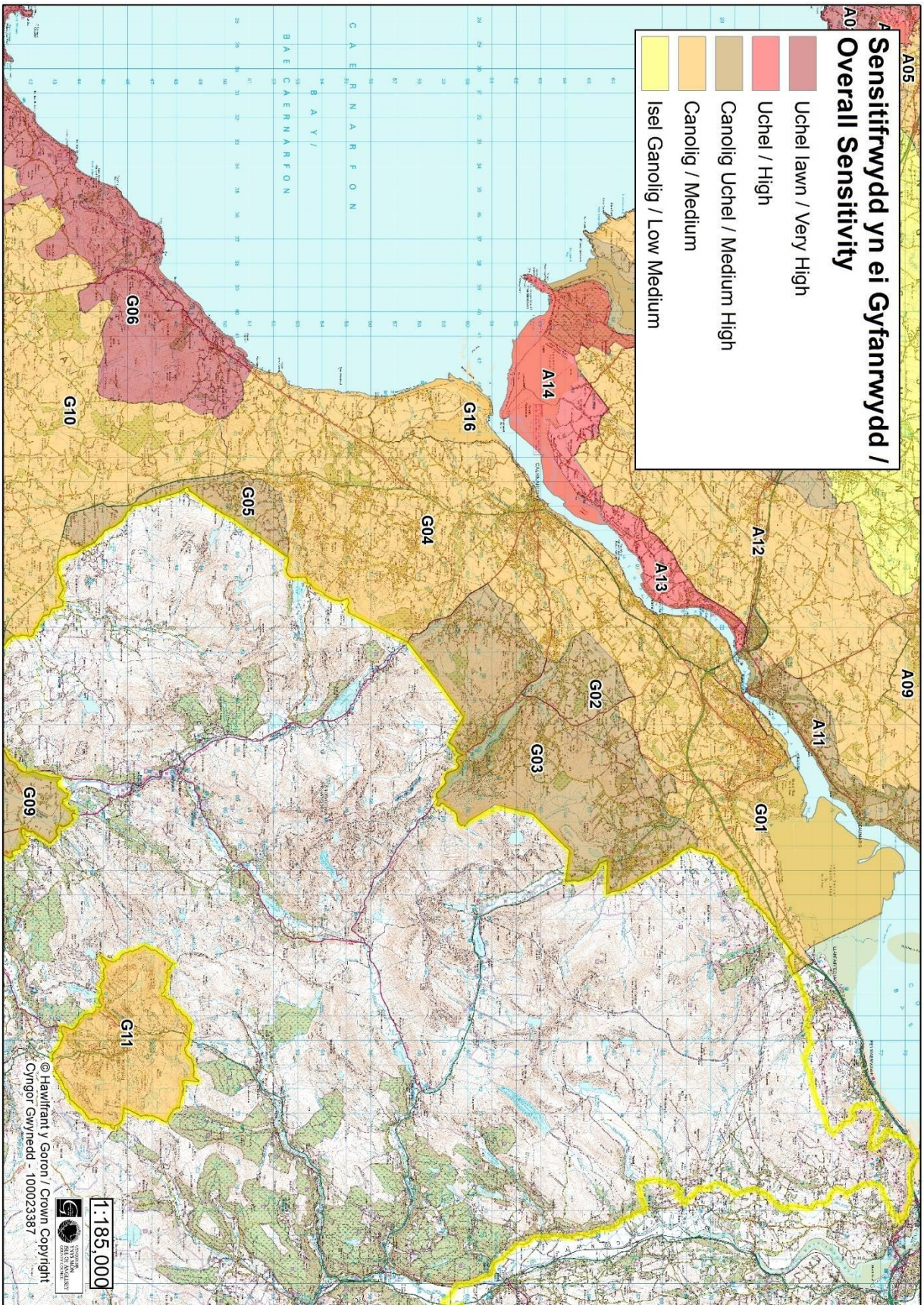
ACD	Capasiti Cyffredinol Dangosol	Sensitifrwydd
	wedi'u dylunio'n dda, a ddylai berthnasu'n dda i'r amgylchedd adeiledig / gorchudd trefol presennol.	
G04	Fel arfer o fewn yr AHNE a'r ATA (a phob ardal sy'n cyfrannu at eu gosodiad a gosodiad y Parc Cenedlaethol a STB), nid oes capasiti ar gyfer datblygiadau parciau carafanau sefydlog / sialé. Y tu allan i'r ardaloedd hyn, efallai bod peth capasiti ar gyfer datblygiadau bychan iawn i fychan sydd wedi'u lleoli'n sensitif ac wedi'u dylunio'n dda , a ddylai berthnasu'n dda i'r amgylchedd adeiledig / gorchudd trefol presennol.	
G05	Fel arfer o fewn yr ATA (a phob ardal sy'n cyfrannu at eu gosodiad a gosodiad y Parc Cenedlaethol), nid oes capasiti ar gyfer datblygiadau parciau carafanau sefydlog / sialé. Y tu allan i'r ardaloedd hyn, efallai bod peth capasiti ar gyfer datblygiadau bychan iawn i fychan sydd wedi'u lleoli'n sensitif ac wedi'u dylunio'n dda , a ddylai berthnasu'n dda i'r amgylchedd adeiledig / gorchudd trefol presennol.	
G06	Fel arfer, nid oes capasiti ar gyfer datblygiadau parciau carafanau sefydlog / sialé (ac eithrio datblygiadau anaml, ar raddfa fechan iawn a ddylai berthnasu'n dda â'r anheddiad/adeiladau presennol).	
G07	Yn sgil nifer sylweddol y parciau carafanau sefydlog / sialé, mae capasiti cyfyngedig iawn, os o gwbl, am ddatblygiadau ac estyniadau i barciau carafanau sefydlog / sialé.	
G08	O fewn yr ardaloedd sy'n cyfrannu at osodiad yr ATA a'r Parc Cenedlaethol, fel arfer nid oes capasiti am ddatblygiadau parciau carafanau statig / sialé. Y tu allan i'r ardaloedd hyn, fe all fod peth capasiti am ddatblygiadau ar raddfa fechan iawn i fychan sydd wedi'u gosod yn sensitif ac wedi'u dylunio'n dda , a ddylai berthnasu'n dda i'r amgylchedd adeiledig/gorchudd tir trefol cyfredol. Ym mhob achos, dylai datblygiadau osgoi'r ymyl arfordirol sydd heb ei ddatblygu, a'r lle o'i amgylch ac fe ddylai gael ei wahanu'n glir fel bod eu heffeithiau yn parhau'n lleol ac nad oes dylanwad cyfunol / cronrus diffiniedig ar y dirwedd.	
G09	Yn sgil nifer sylweddol y parciau carafanau sefydlog / sialé, ar y cyd â'r sensitifrwydd uwch cyffredinol, nid oes capasiti ar gyfer datblygiadau ac estyniadau pellach i barciau carafanau sefydlog / sialé.	
G10	Fel arfer o fewn yr AHNE a'r ATA (a phob ardal sy'n cyfrannu at eu gosodiad a gosodiad y Parc Cenedlaethol), nid oes capasiti fel arfer ar gyfer datblygiadau parciau carafanau sefydlog / sialé. Y tu allan i'r ardaloedd hyn, fe all fod peth capasiti am ddatblygiadau ar raddfa fechan iawn i fychan sydd wedi'u gosod yn sensitif ac wedi'u dylunio'n dda , a ddylai berthnasu'n dda i'r amgylchedd adeiledig/gorchudd tir trefol cyfredol.	

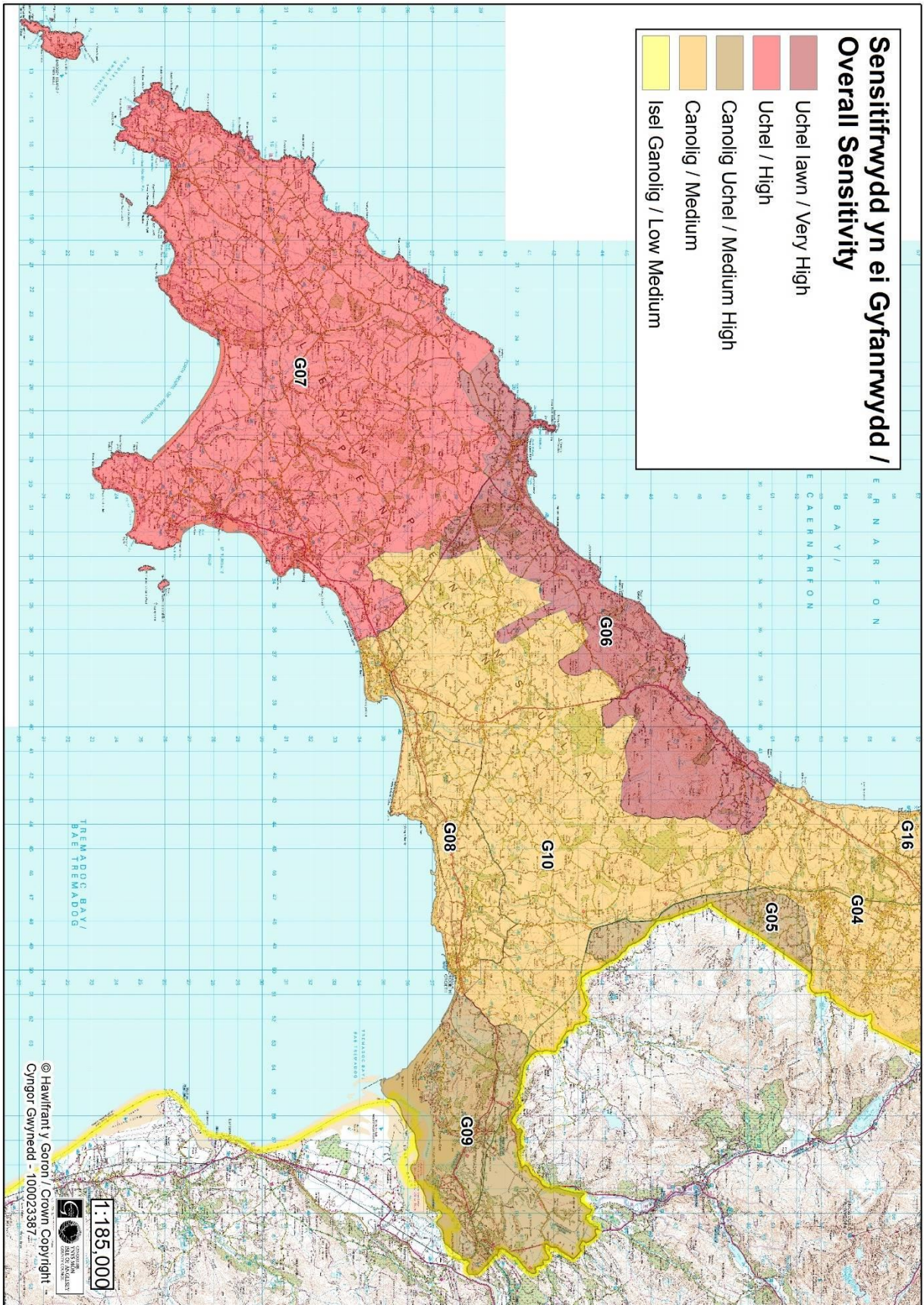
ACD	Capasiti Cyffredinol Dangosol	Sensitifrwydd
	Ym mhob achos, dylai datblygiadau osgoi'r ymyl arfordirol sydd heb ei ddatblygu a'r lle o'i amgylch a dylai gael ei wahanu'n glir fel bod eu heffaith yn parhau'n lleol ac nad oes dylanwad cyfunol/cronnus diffiniedig ar y dirwedd.	
G11	O fewn ardaloedd sy'n cyfrannu at olygfa a gosodiad y Parc Cenedlaethol ac Ardaloedd o Harddwch Naturiol (CDLIE), fel arfer nid oes capasiti ar gyfer datblygiadau parciau carafanau sefydlog / sialé . Y tu allan i'r ardaloedd hyn, fe all fod peth capasiti am ddatblygiadau ar raddfa fechan iawn i fychan sydd wedi'u gosod yn sensitif ac wedi'u dylunio'n dda , a ddylai berthnasu'n dda i'r amgylchedd adeiledig/gorchudd tir trefol cyfredol.	
G12	Fel arfer, nid oes capasiti am ddatblygiadau parciau carafanau sefydlog / sialé drwy lawer o'r ACD hwn, er bod capasiti cyfyngedig am ddatblygiadau parciau carafanau sefydlog / sialé bychan iawn i fychan, sydd wedi'u dylunio a'u gosod yn dda i'r de / de-ddwyrain o'r ACD.	
G13	Yn sgil y nifer sylweddol o barciau carafanau sefydlog / sialé, fel arfer mae capasiti cyfyngedig iawn, os o gwbl, am ddatblygiadau ac estyniadau i barciau carafanau sefydlog / sialé .	
G14	Fel arfer, nid oes capasiti am ddatblygiadau parciau carafanau sefydlog / sialé (ac eithrio datblygiadau bychan iawn anaml sydd wedi'u gosod yn sensitif a'u dylunio'n dda, a ddylai berthnasu'n dda i'r amgylchedd adeiledig/trefol presennol).	
G15	Yn sgil y niferoedd sylweddol o barciau carafanau sefydlog / sialé, fel arfer mae capasiti cyfyngedig iawn, os o gwbl, am ddatblygiadau ac estyniadau pellach i barciau carafanau sefydlog / sialé .	
G16	Fel arfer o fewn yr ATA (a phob ardal sy'n cyfrannu at eu gosodiad a gosodiad y Parc Cenedlaethol, STB a'r AHNE), nid oes capasiti ar gyfer datblygiadau parciau carafanau sefydlog / sialé . Y tu allan i'r ardaloedd hyn, fe all fod peth capasiti am ddatblygiadau ar raddfa fechan iawn i fechan sydd wedi gosod yn sensitif a'i ddylunio'n dda , a ddylai berthnasu'n dda i'r amgylchedd adeiledig / gorchudd tir trefol presennol.	
Ynys Môn		
A01	Fel arfer, nid oes capasiti am ddatblygiadau parciau carafanau sefydlog / sialé o fewn yr ACD hon.	
A02	O fewn yr AHNE, ac ardaloedd sy'n cyfrannu at ei osodiad, fel arfer nid oes capasiti am ddatblygiadau ac estyniadau pellach i barciau carafanau sefydlog / sialé . Y tu allan i'r AHNE gall fod capasiti cyfyngedig iawn am ddatblygiadau parciau carafanau sefydlog/sialé , os yw'r rheini'n digwydd yn anaml iawn, ar raddfa fychan iawn, ac yn cael eu lleoli'n dda. Ym mhob achos, dylai datblygiadau osgoi'r ymyl arfordirol sydd heb ei ddatblygu, a'r lle o'i amgylch a dylid eu gwahanu'n glir fel bod eu heffeithiau'n parhau'n lleol ac nid oes dylanwad cyfunol/cronnus diffiniedig ar y dirwedd.	

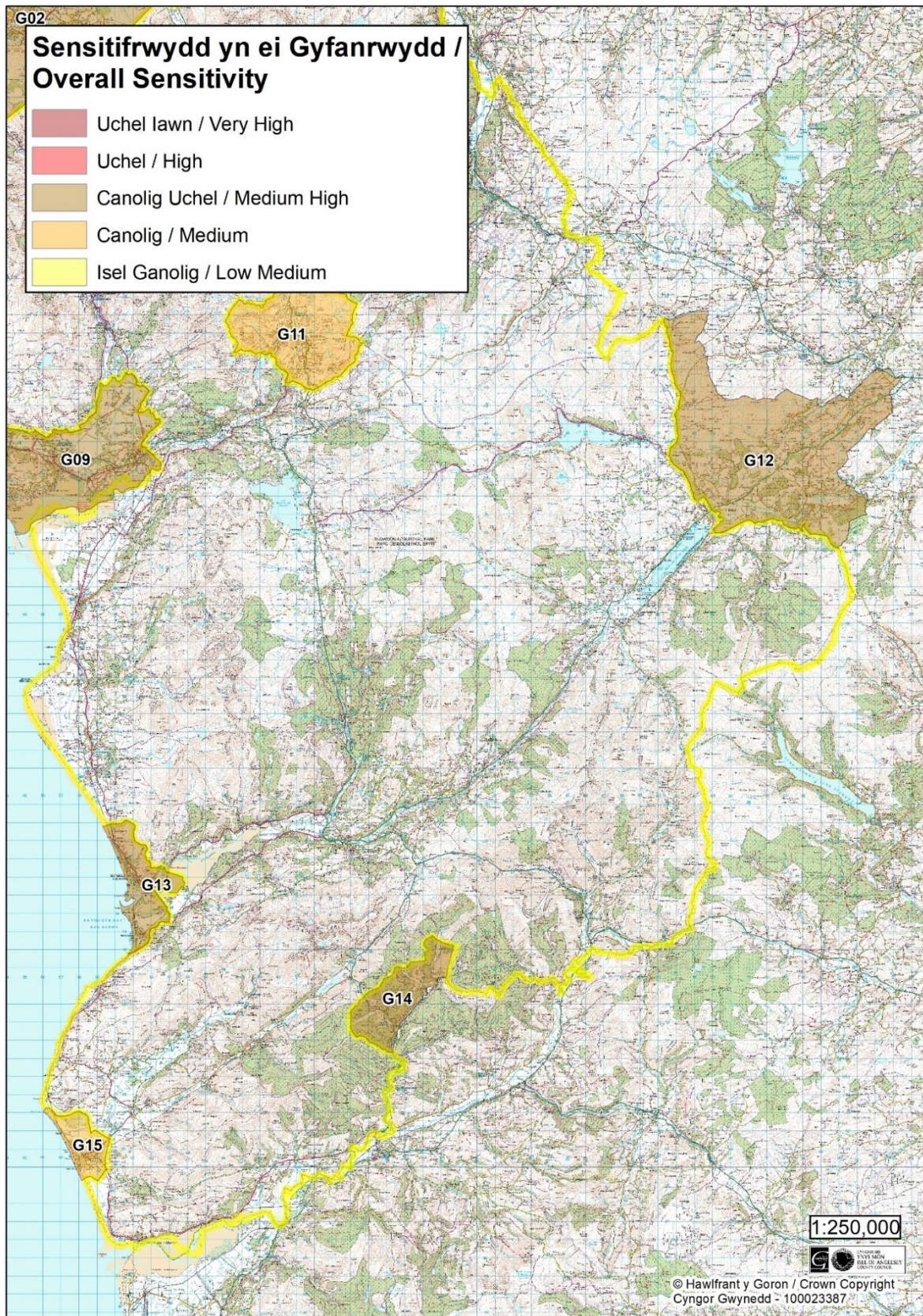
ACD	Capasiti Cyffredinol Dangosol	Sensitifrwydd
A03	Fel arfer, nid oes capasiti am ddatblygiadau neu estyniadau i barciau carafanau sefydlog / sialé o fewn yr ACD hon.	
A04	Fel arfer, nid oes capasiti am ddatblygiadau neu estyniadau i barciau carafanau sefydlog / sialé o fewn yr ACD hon.	
A05	O fewn yr AHNE a'r AGD (a phob ardal sy'n cyfrannu at eu gosodiad), fel arfer nid oes capasiti am ddatblygiadau ac estyniadau pellach i barciau carafanau sefydlog / sialé. Y tu allan i'r AHNE a'r ATA, ystyrir bod peth capasiti am ddatblygiadau ar raddfa fechan iawn i fychan sydd wedi'u gosod yn sensitif ac wedi'u dylunio'n dda , a ddylai berthnasu'n dda i'r amgylchedd adeiledig / gorchudd tir trefol presennol.	
A06	O fewn yr AHNE a'r ATA (a phob ardal sy'n cyfrannu at eu gosodiad), fel arfer nid oes capasiti am ddatblygiadau ac estyniadau pellach i barciau carafanau sefydlog / sialé. Y tu allan i'r AHNE a'r ATA, ystyrir bod peth capasiti am ddatblygiadau ar raddfa fechan iawn i fychan sydd wedi'u dylunio'n dda.	
A07	Fel arfer, nid oes capasiti am ddatblygiadau parciau carafanau sefydlog / sialé .	
A08	O fewn yr AHNE a'r ATA (a phob ardal sy'n cyfrannu at eu gosodiad), fel arfer nid oes capasiti am ddatblygiadau ac estyniadau pellach i barciau carafanau sefydlog / sialé. Y tu allan i'r AHNE a'r ATA, ystyrir bod peth capasiti am ddatblygiadau ar raddfa fechan iawn i fychan , yn enwedig pan allai'r rhain berthnasu'n dda i'r amgylchedd adeiledig / gorchudd tir trefol presennol.	
A09	O fewn yr AHNE a'r ATA (a phob ardal sy'n cyfrannu at eu gosodiad), fel arfer nid oes capasiti am ddatblygiadau ac estyniadau pellach i barciau carafanau sefydlog / sialé. Y tu allan i'r AHNE, efallai y bydd capasiti cyfyngedig am ddatblygiadau ac estyniadau pellach ar raddfa fechan iawn i fychan sydd wedi'u lleoli'n dda i barciau carafanau sefydlog / sialé. Ym mhob achos, dylai datblygiadau osgoi'r ymyl arfordirol sydd heb ei ddatblygu, a'r lle o'i amgylch.	
A10	Fel arfer, nid oes capasiti am ddatblygiadau parciau carafanau sefydlog / sialé o fewn yr ACD hon.	
A11	O fewn yr AHNE a'r ATA (a phob ardal sy'n cyfrannu at eu gosodiad), fel arfer nid oes capasiti am ddatblygiadau ac estyniadau pellach i barciau carafanau sefydlog / sialé. Y tu allan i'r AHNE a'r ATA, ystyrir bod capasiti cyfyngedig am ddatblygiadau ar raddfa fechan iawn i fychan sydd wedi'u lleoli'n dda.	
A12	O fewn yr AHNE a'r ATA (a phob ardal sy'n cyfrannu at eu gosodiad), fel arfer nid oes capasiti am ddatblygiadau parciau carafanau sefydlog / sialé.	

ACD	Capasiti Cyffredinol Dangosol	Sensitifrwydd
	Y tu allan i'r AHNE a'r ATA, ystyrir bod peth capasiti am ddatblygiadau ar raddfa fechan iawn i fychan sydd wedi'u lleoli'n sensitif ac a ddylai berthnasu'n dda i'r amgylchedd adeiledig / gorchudd tir trefol presennol.	
A13	Fel arfer, nid oes capasiti am ddatblygiadau neu estyniadau i barciau carafanau sefydlog / sialé o fewn yr ACD hon.	
A14	Fel arfer, nid oes capasiti am ddatblygiadau parciau carafanau sefydlog / sialé.	
A15	Fel arfer, nid oes capasiti am ddatblygiadau parciau carafanau sefydlog / sialé o fewn yr ACD hon.	
A16	O fewn yr AHNE a'r ATA (a phob ardal sy'n cyfrannu at eu gosodiad), fel arfer nid oes capasiti am ddatblygiadau parciau carafanau sefydlog / sialé. Y tu allan i'r AHNE a'r ATA, ystyrir bod capasiti cyfyngedig am ddatblygiadau ar raddfa fechan iawn i fychan , a ddylai berthnasu'n dda i'r amgylchedd adeiledig / gorchudd tir trefol presennol.	
A17	O fewn yr AHNE a'r ATA (a phob ardal sy'n cyfrannu at eu gosodiad), fel arfer nid oes capasiti am ddatblygiadau ac estyniadau pellach i barciau carafanau sefydlog / sialé. Y tu allan i'r AHNE a'r ATA, ystyrir bod peth capasiti am ddatblygiadau ar raddfa fechan iawn i fychan, ac/neu gapasiti cyfyngedig am ddatblygiadau ar raddfa fwy sydd wedi'u dylunio'n dda a'u gosod yn sensitif, a ddylai ym mhob achos berthnasu'n dda i'r amgylchedd adeiledig / gorchudd tir trefol presennol.	
A18	Er y gallai llai o sensitifrwydd i ddatblygiadau parciau carafanau sefydlog / sialé awgrymu capasiti uwch yn yr AGD hon, gall fod capasiti cyfyngedig iawn, os o gwbl, am ddatblygiadau ac estyniadau pellach i barciau carafanau sefydlog / sialé. Mae hyn yn sgil maint cymharol fychan yr AGD ynghyd â swm y datblygiadau modern sydd yn dylanwadu'n barod ar y dirwedd (gan gynnwys Maes Awyr RAF y Fali a nifer o barciau carafanau sefydlog / sialé eraill ar raddfa fawr) .	









Atodiad 4 TEMPLD CYNLLUN BUSNES (paragraff 4.6.8)

Enw'r Awdur (gan gynnwys ei gymhwyster perthnasol) Enw'r Busnes
1. Enw'r Busnes Manylion Cyswllt y Busnes
2. Crynodeb Gweithredol (Awgrymir y dylech gwblhau'r adran hon ar ôl i chi gwblhau adrannau eraill y Cynllun Busnes).
3. Cyflwyniad a Throsolwg o'r Busnes (Darparwch ddisgrifiad cryno o'r busnes, pwy sy'n gysylltiedig ag ef, yr hyn yr ydych am ei gyflawni a sut y mesurir llwyddiant. Cofiwch gynnwys disgrifiad o'r math o lety y byddwch yn ei gynnig ac eglurwch p'un a oes gennych Bwynt Gwerthu Unigryw (USP)).

4. Y farchnad a chystadleuwyr - beth yw'r ddarpariaeth gyfredol? Beth yw'r galw?
<p>(Rhowch drosolwg o'r farchnad y byddwch yn gweithio ynddi, gan gynnwys dadansoddiad o'ch cystadleuwyr, ac eglurwch sut byddwch yn cystadlu â hwy. Sut mae'r busnes yn berthnasol i strategaethau twristiaeth lleol, rhanbarthol a chenedlaethol? Rhowch fanylion ynghylch eich marchnad darged, anghenion cwsmeriaid a'ch dull o fodloni'r anghenion hynny).</p>
5. Strategaeth Gwerthu a Marchnata
<p>(Eglurwch eich strategaeth farchnata a beth sy'n eich gwneud chi'n arbennig. Pwy yw eich cwsmeriaid? A yw'r busnes yn debygol o greu cyfleoedd gwaith lleol a chyfrannu at yr economi leol? Cofiwch gynnwys eich strategaeth brisio a'ch rhagamcanion meddiannaeth am yr unedau gwyliau ynghyd ag unrhyw dystiolaeth gefnogi sy'n ymwneud â'r strategaeth farchnata).</p>
6. Gwybodaeth Ariannol

(Dylid cynnwys gwybodaeth sy'n ymwneud â swm yr ecwiti sydd ei angen er mwyn i'r busnes ddod yn weithredol h.y. beth yw cost yr adeiladu/trosi. Yn yr adran hon, dylid darparu gwybodaeth hefyd sy'n ymwneud â'r rhagolygon elw wythnosol/misol (gan gynnwys y gost am redeg gwasanaethau, yswiriant, cyflogau, ac ati, y busnes o ddydd i ddydd). Bydd yn arfer dda cynnwys nifer o ragamcanion, h.y. yn seiliedig ar gyfradd meddiannaeth o 25%, 50%, 75% a 100% a thros gyfnod o amser (awgrymir rhagolygon am gyfnod o 5 mlynedd neu hyd nes y daw'r busnes yn hyfyw yn fasnachol).

7. Atodiadau

(Dylid darparu'r holl ddogfennau sy'n cefnogi'r Cynllun Busnes. Gallai hyn gynnwys, ymchwil i'r farchnad, llythyrau bwriad neu orchmynion penodol sy'n ymwneud â'r busnes, geirida, portffolio o fusnesau blaenorol, dogfennau cyfreithiol ac enghreifftiau o wybodaeth farchnata. Dylech sicrhau bod yr atodiadau wedi'u cyfeirnoddi yn y cynllun busnes).

Atodiad 5 - Ardaloedd Rheoli Newid Arfordirol (rhan 5.4)

PDZ	Ffiniau Polisi CRhT2			Polisiau a Ffafir		
	MAN	PU	Enw'r Polisi	Sylwadau'r Polisi	2025	2055
11	22	PU11.4	Arfordir Ro Wen	Byddai hyn yn golygu adleoli perchnogion eiddo a busnesau o'r Friog	HTL	MR
		PU11.5	Tafod Ro Wen		MR	MR
		PU11.6	Arglawdd y Friog		HTL	MR
	24	PU11.15	Gogledd y Bermo	Gallai hyn gynnwys adleoli eiddo	HTL	MR
12	27	PU12.10	Pont Briwet a Cheunant Dwryrd	Cynnal y dollffordd a'r rheilffordd	NAI	NAI
		PU12.11	Aber Dwryrd Uchod	Rheoli amddiffynfeydd lleol i gynnal y priffyrdd	MR	NAI
		PU12.12	Pentir Penrhyndeudraeth	Efallai na fydd hyn yn rhwystro rheoli amddiffynfeydd lleol yn breifat yn amodol ar gymeradwyaeth arferol	NAI	NAI
	28	PU12.15	Bae Samson		NAI	NAI
		PU12.16	Morfa Bychan	Cynnal amddiffynfa dwyni naturiol gyda rheoli mynediad. Datblygu cynllun rheoli hirdymor ar gyfer addasu yn ardal y Parc Gwyliau ac efallai gofyniad i reoli perygl llifogydd i'r pentref yn y dyfodol.	MR	MR
	29	PU12.17	Traethellau Cricieth	Ystyried y posibilrwydd o symud y rheilffordd	HTL	MR
		PU12.19	Pentir y Castell		NAI	NAI
	30	PU12.21	Y Dryll		NAI	NAI
		PU12.22	Dwyfor	Ystyried yr effaith ar y rheilffordd	MR	NAI
		PU12.23	Clogwyni Glanllynau	Cynnal amlygiad daearegol	NAI	NAI
		PU12.24	Afon Wen	Pryderon ynglŷn â chynaliadwyedd hirdymor. Ystyried symud y rheilffordd tua'r tir.	HTL	MR
PU12.25		Dwyrain Penychain	Efallai na fydd hyn yn rhwystro rheoli amddiffynfeydd lleol yn breifat yn amodol ar gymeradwyaeth arferol	NAI	NAI	
13	31	PU13.1	Penychain a rhan orllewinol y bae		NAI	NAI
		PU13.2	Abererch	Yn amodol ar ystyriaeth genedlaethol o'r rheilffordd	HTL	MR
		PU13.7	Y Cwrs Golf	Astudiaeth fanwl i ganiatáu trawsnewidiad rhwng Traeth Crugan a Thraeth y De	HTL	MR
		PU13.8	Traeth Crugan	Bwriad i greu ceg aber newydd i Afon Penrhos a rheoli amddiffynfa newydd i graidd Pwllheli	HTL	MR
		PU13.9	Llanbedrog	Ni fyddai hyn yn rhwystro rheoli ardal y llithrfa'n lleol.	NAI	NAI
	32	PU13.10	Mynydd Tir Cwmwd		NAI	NAI
		PU13.11	Y Warren	Rheoli dilyniadol o'r draethlin yn cilio er mwyn cynnal y traeth	HTL	MR

PDZ	Ffiniau Polisi CRhT2			Polisiâu a Ffafir		
	MAN	PU	Enw'r Polisi	Sylwadau'r Polisi	2025	2055
		PU13.12	Abersoch	Ystyried agor Afon Soch i lifogydd llanwol a chynllunio defnydd o'r geg yn y dyfodol	HTL	MR
		PU13.14	Canol Borth Fawr	Cyfle i addasu	HTL	MR
		PU13.15	Machroes	Ni fydd hyn yn rhwystro rheoli'r ffordd yn lleol.	HTL	MR
	33	PU13.16	Pentir Machroes		NAI	NAI
		PU13.17	Ynysoedd Tudwal		NAI	NAI
		PU13.18	Porth Ceiriad		NAI	NAI
		PU13.19	Pentir Cilan		NAI	NAI
14	34	PU14.1	Gorllewin Mynydd Cilan		NAI	NAI
		PU14.2	Dwyrain Porth Neigwl	Ailaddasu lleoli a rheoli'r twyni	NAI	NAI
		PU14.3	Canol Porth Neigwl		NAI	NAI
		PU14.4	Gorllewin Porth Neigwl	Adlinio neu golli'r ffordd yn y dyfodol	NAI	NAI
		PU14.5	Rhiw		NAI	NAI
	35	PU14.6	Ysgo		NAI	NAI
	36	PU14.7	Dwyrain Aberdaron	Ystyried sut mae'r trawsnewid rhwng glan môr Pentref Aberdaron a'r uned hon i ganiatáu addasu.	NAI	NAI
		PU14.8	Pentref Aberdaron a'r llethr arfordirol.	Datblygu Adlunio Rheoledig mewn fframwaith ar gyfer datblygu'r pentref yn gynaliadwy. Rhoi sylw i faterion cludiant.	HTL	MR
		PU14.9	Uwchmynydd		NAI	NAI
	37	PU14.10	Ynys Enlli	Ystyried addasu'r lanfa	NAI	NAI
	38	PU14.11	Gogledd-orllewin Llŷn	Ni fyddai rheoli lleol yn cael ei rwystro i ganiatáu addasu defnydd o fewn egwyddor o ganiatáu datblygiad naturiol yr arfordir.	NAI	NAI
15	39	PU15.1	Carreg Ddu i Drwyn y Tal	Polisi trosfwaol i osod y gwaelodlin ar gyfer y parth.	NAI	NAI
		PU15.2	Porth Dinllaen, gan gynnwys Morfa Nefyn	Bydd hyn angen cynllunio manwl ar gyfer addasu ym Mhorth Dinllaen ac yn y fynedfa i Forfa Nefyn.	HTL	MR
	40	PU15.4	Trwyn y Tal i Drwyn Maen Dylan	Polisi trosfwaol i osod y gwaelodlin ar gyfer y parth.	NAI	NAI
		PU15.5	Trefor	Byddai angen cynllun lleol manwl i gynnal gwerth mwynderol yr ardal.	MR	MR
		PU15.6	Aberdesach	Rheolaeth leol o'r estyllen ac allyriadau afon er mwyn cynnal amddiffynfa naturiol yr ardal.	MR	MR
16	41	PU16.1	Pontllyfni	Ni fyddai hyn yn gwahardd cynnal amddiffynfa preifat yn ystod y cyfnod polisi cyntaf. Adolygu'r bygythiad llifogydd i'r briffordd a'r gwaith trin dŵr budr	NAI	NAI
		PU16.2	Pontllyfni i Ddinas Dinlle	Cynnal y cyflenwad gwaddod i'r gogledd	NAI	NAI

PDZ	Ffiniau Polisi CRhT2			Polisiâu a Ffafir		
	MAN	PU	Enw'r Polisi	Sylwadau'r Polisi	2025	2055
		PU16.3	Dinas Dinlle	Rheoli'r trobwynt rhwng Penrhyn Dinas Dinlle a'r arfordir agored gyda'r bwriad o reoli perygl llifogydd yn y pentref ar dir uwch.	HTL	MR
		PU16.4	Morfa Dinlle	Datblygu rheolaeth o i lan hunangynhaliol y twyni. Ni fyddai hyn yn benodol yn atal rhag rheoli'r cylch lleol yng Nghaer Belan yn amodol ar gymeradwyaeth arferol.	MR	MR
		PU16.5	Y Foryd	Rheoli amddiffynfeydd rhag llifogydd i ddechrau gyda'r bwriad o ddychwelyd y bae i gyfundrefn sy'n gweithredu'n lleol.	HTL	MR
		PU16.6	Traeth Abermenai	Byddai hyn yn cynnwys archwilio mwy ar berygl llifogydd a allai fod yn Nwyrn gyda'r bwriad o ddarparu amddiffynfa.	NAI	NAI
		PU16.7	Traethell Abermenai a Thraeth Llanddwyn	Dileu'r coedwigaeth er mwyn cael lled i'r arfordir addasu.	NAI	NAI
	42	PU16.8	Coedwig Niwbwrch	Gwaredu coedwigaeth er mwyn cael digon o led ar gyfer addasu arfordirol.	NAI	NAI
		PU16.10	Clogwyni Bodowen		NAI	NAI
	43	PU16.13	Waterloo Port i Lan y Môr, Y Felinheli	Ni fyddai hyn yn rhwystro rheoli lleol trwy gyllid preifat yn amodol ar gymeradwyaeth arferol.	NAI	NAI
		PU16.15	Glan-y-mor Lodge i'r Bont		NAI	NAI
		PU16.16	O'r Bont i Barras		NAI	NAI
		PU16.17	Barras i Dafarn y Forwyn	Bwriad i gynnal mynediad ond gydag angen i addasu i fwy o berygl llifogydd yn y dyfodol.	HTL	MR
	44	PU16.18	Bae Llanfair		NAI	NAI
		PU16.20	Pont Cadnant i Benrhyn Safnas	Ni fyddai hyn yn rhwystro gwaith preifat yn amodol ar gymeradwyaeth arferol.	NAI	NAI
		PU16.23	Drumlin		NAI	NAI
		PU16.25	Llanfaes i Benmon	Efallai y bydd angen symud y lôn	NAI	NAI
	45	PU16.26	O'r Bont i'r Garth		NAI	NAI
		PU16.30	Trwyn Penrhyn		NAI	NAI
46	PU16.31	Afon Ogwen i Fadryn		NAI	NAI	
	PU16.32	Afon Aber	Addasu'r amddiffynfeydd i gynnal drifft gwaddod naturiol gyda bwriad hirdymor o warchod llwybr cludiant rhag llifogydd.	MR	MR	
17	47	PU17.1	Pentir Trwyn y Parc		NAI	NAI
		PU17.2	Traeth mawr	Cynnal gweithrediad naturiol y gyfundrefn twyni a'r aber	NAI	NAI
		PU17.3	Aberffraw	Addasu'r ffordd a'r cei i gynnal gweithrediad naturiol yr aber	HTL	MR

PDZ	Ffiniau Polisi CRhT2			Polisiâu a Ffafir		
	MAN	PU	Enw'r Polisi	Sylwadau'r Polisi	2025	2055
		PU17.4	Clogwyni Aberffraw	Efallai na fydd hyn yn rhwystro rheolaeth briodol o'r ffordd ym Mhorth Trecastell	NAI	NAI
	48	PU17.5	Porth Nobla i Rosneigr	Ni fyddai hyn yn rhwystro rheoli amddiffynfeydd yng Ngherrig Defaid yn y ddau gyfnod cyntaf.	MR	MR
		PU17.8	Traeth Crigyll a Thraeth Cymyran	Adleoli Cyfleusterau i RAF Valley	NAI	NAI
	49	PU17.9	Polisi cyffredinol i'r De-orllewin	Caiff rheolaeth baeau lleol eu diffinio isod.	MR	MR
		PU17.10	Borthwen	Ni fyddai hyn yn rhwystro amddiffynfa breifat leol yn amodol ar gymeradwyaeth arferol.	MR	MR
		PU17.14	Arfordir Gogledd-orllewin		NAI	NAI
	50	PU17.16	Bae Penrhos	Archwilio tebygolrwydd perygl llifogydd	MR	MR
		PU17.17	Pentir Penrhos	Ni fyddai hyn yn rhwystro amddiffynfa breifat leol yn amodol ar gymeradwyaeth arferol.	NAI	NAI
	51	PU17.19	Polisi cyffredinol i'r Môr Mewndirol	Amddiffynfa leol i gynnal Ponrhydybont ac amddiffynfa leol rhag llifogydd yn y gefnwlad	MR	MR
	52	PU17.21	Newlands	Agwedd gydgyssylltiedig at arafu erydiad	MR	MR
		PU17.22	Afon Alaw	Cynllunio hirdymor i leihau perygl llifogydd gweddilliol	MR	MR
		PU17.23	Traeth Gribin i Drwyn Cliperau	Ni fyddai hyn yn rhwystro amddiffynfa breifat leol yn amodol ar gymeradwyaeth arferol.	MR	MR
18	53	PU18.1	Twyn Cliperau i Bentir Wylfa	Polisi trosfwaol ar gyfer ardal gyfan, gyda pholisi lleol isod	NAI	NAI
		PU18.2	Porth Tywynmawr	Addasiad lleol	NAI	NAI
		PU18.3	Porth Trefadog	Addasiad lleol	MR	NAI
		PU18.4	Porth Trwyn		NAI	NAI
		PU18.5	Porth Swtan		NAI	NAI
		PU18.6	Bae a Phentir Cemlyn	Angen datblygu cynllun rheoli manwl	MR	NAI
	54	PU18.8	Gorllewin Cemaes		NAI	NAI
		PU18.12	Clogwyni Pig y Barcud		NAI	NAI
	55	PU18.13	Trwyn y Parc i Drwyn Cwmryd	Polisi trosfwaol ar gyfer ardal gyfan, gyda pholisi lleol isod	NAI	NAI
		PU18.14	Gwaith Brics Borth Wen	Archwilio'n gritigol yr angen i gynnal amddiffynfa i gefnogi nodwedd hanesyddol allweddol	MR	MR
		PU18.16	Trwyn Costog	Datblygu fframwaith cynllunio i leihau'r angen ar gyfer amddiffynfa	MR	MR
		PU18.18	Porth Elian	Symud y ffordd fel bo angen.	HTL	MR
	56	PU19.1	Cyffredinol	Polisi trosfwaol ar gyfer ardal gyfan, gyda pholisi lleol isod	NAI	NAI

PDZ	Ffiniau Polisi CRhT2			Polisiâu a Ffafrir		
	MAN	PU	Enw'r Polisi	Sylwadau'r Polisi	2025	2055
		PU19.2	Portobello	Rheoli preifat lleol yn amodol ar gymeradwyaeth arferol.	MR	MR
		PU19.3	Traeth Dulas	Caniatáu datblygiad naturiol yr aber	NAI	NAI
	57	PU19.4	Porth Lydan	Yn hollol benodol ni fyddai hyn yn rhwystro gwaith lleol yn amodol ar gymeradwyaeth arferol	MR	MR
		PU19.6	Moelfre i Draeth Bychan		NAI	NAI
		PU19.7	Canol Traeth Bychan	Rheoli lleol tuag at ganiatáu datblygiad naturiol y traeth	MR	NAI
		PU19.8	De Traeth Bychan		NAI	NAI
	58	PU19.9	Clogwyni Borth Wen		NAI	NAI
		PU19.11	Trwyn Dwlban		NAI	NAI
		PU19.13	Croesfryn		NAI	NAI
		PU19.14	Afon Nodwydd	Datblygu cynllun rheoli lleol	MR	MR
		PU19.15	Traeth Llanddona		NAI	NAI
		PU19.16	Clogwyni Traeth Penmon		NAI	NAI
		PU19.17	Ynys Seiriol		NAI	NAI

Allwedd:

PDZ = Parthau Datblygu Polisi

MAN = Ardaloedd Rheoli

PU = Uned Polisi

HTL = Dal y Llinell

NAI = Dim Ymyriad Gweithredol

MR = Adlunio Rheoledig